

ITR

Imposto sobre a Propriedade Territorial Rural

LAUDO AGRONÔMICO

LEVANTAMENTO TÉCNICO DE AVALIAÇÃO
DO VALOR DA TERRA NUA

2024

MUNICÍPIO DE PIRANGI-SP



HEZUS CONSULTORIA LTDA

GESTÃO DE RESULTADOS.

SUMÁRIO

| | |
|---|----|
| 1. INTRODUÇÃO | 5 |
| 2. OBJETIVO | 9 |
| 3. METODOLOGIA DE AVALIAÇÃO | 9 |
| 4. CARACTERIZAÇÃO DO MUNICÍPIO DE PIRANGI - SP | 11 |
| 4.1 O MUNICÍPIO | 12 |
| 4.2 CLIMA | 12 |
| 4.3 TEMPERATURA MÉDIA | 13 |
| 4.4 RELEVO EM PIRANGI - SP | 13 |
| 4.5 HIDROGRAFIA EM PIRANGI - SP | 14 |
| 4.6 TIPOS DE SOLOS | 17 |
| 4.7 CLASSE DE CAPACIDADE DO USO DO SOLO | 19 |
| 4.8 PLUVIOMETRIA | 27 |
| 4.9 MALHA VIÁRIA EM PIRANGI - SP | 27 |
| 5. REGIÃO GEOECONÔMICA DA ZONA RURAL DO MUNICÍPIO DE PIRANGI - SP | 29 |
| 5.1 APROVEITAMENTO DA UTILIZAÇÃO DA TERRA DE ALGUMAS PROPRIEDADES NO MUNICÍPIO | 35 |
| 6. JUSTIFICATIVA DA ELABORAÇÃO DO LAUDO AGRONÔMICO .. | 41 |
| 7. AVALIAÇÃO DAS TERRAS | 41 |
| 7.1 VALOR POR APTIDÃO AGRÍCOLA DOS MUNICÍPIOS LIMÍTROFES DE PIRANGI - SP | 41 |
| 7.2 CÁLCULO DA NOTA AGRONÔMICA DO MUNICÍPIO | 47 |
| 7.3 CÁLCULO DO VALOR DA TERRA NUA | 48 |
| 7.4 VALOR DA TERRA NUA E POR APTIDÕES AGRÍCOLAS | 51 |
| 8. REFERÊNCIAS BIBLIOGRÁFICAS | 52 |
| ANEXO I. PLANILHA DE CÁLCULO | 54 |
| ANEXO II. ELEMENTOS DE PESQUISA | 55 |

| | |
|---|-----------|
| ANEXO III. REPORTAGEM FOTOGRÁFICA..... | 61 |
| ANEXO IV – IMÓVEIS RURAIS EM PIRANGI - SP..... | 67 |

LAUDO DE AVALIAÇÃO**VALOR DA TERRA NUA****LEVANTAMENTO DO PREÇO DE TERRAS DA ZONA RURAL DO
MUNICÍPIO DE PIRANGI - SP****SOLICITANTE: PREFEITURA MUNICIPAL DE PIRANGI - SP****LOCAL: ZONA RURAL DO MUNICÍPIO DE PIRANGI - SP****ÁREA: 20.751,2 ha****FINALIDADE: LEVANTAMENTO DO VALOR DA TERRA NUA – VTN**

DETERMINAÇÃO DE VALOR DE MERCADO COM
BASE NAS NORMAS DA ASSOCIAÇÃO BRASILEIRA DE
NORMAS TÉCNICAS (ABNT) NBR 14.653-1 & NBR
14.653-3 & ATENDIMENTO A IN RFB N° 1877/2019 – ITR.

DATA BASE: FEVEREIRO - 2024

LAUDO AGRONÔMICO DA ZONA RURAL DO MUNICÍPIO DE PIRANGI - SP



Foto aérea do município de Pirangi - SP.

Data: 26/02/2024

Latitude: 21°06'06"

Longitude: 48°40'23"

Horário: 07:00

Altitude: 700m

1. INTRODUÇÃO

O ITR é um tributo federal previsto na Constituição Federal (Inciso VI do artigo 153) e tem dois objetivos: arrecadar recursos para o orçamento da União e estimular o uso eficiente da terra, esse último na medida em que institui alíquotas progressivas de acordo com o grau de utilização produtiva do imóvel. Entretanto, o estudo aponta que o ITR falha nos dois propósitos, pois é irrelevante como instrumento de arrecadação e ineficaz na indução à ocupação produtiva da terra.

Apesar de haver mais de 5 milhões de imóveis rurais no país, a arrecadação do ITR é insignificante no quadro geral, principalmente se comparada ao Imposto Predial Territorial Urbano – IPTU, que é uma fonte importante de recursos para os municípios. Em 2018, o ITR arrecadou apenas R\$ 1,5 bilhão – menos de 0,1% da receita de tributos da União, o que corresponde a um pagamento de cerca de R\$ 3,00 por hectare (ha) dá área total. Só o IPTU da cidade de São Paulo no mesmo ano gerou uma receita de R\$ 9,94 bilhões.

Importante destacar que o agronegócio é um dos setores mais relevantes da economia brasileira, respondendo por 23% do PIB do país em 2017, segundo a Confederação Nacional da Agricultura (CNA). Dados recentes do Ministério da Agricultura mostram que o produto agropecuário brasileiro cresceu mais de quatro vezes entre 1975 e 2016, o que certamente contribuiu para a valorização dos preços da terra que aumentaram 308% entre 2002 e 2013.

O embasamento jurídico para elaboração do laudo agrônômico se encontra na Instrução Normativa RFB nº 1877, de 14 de março de 2019, que dispõe sobre a prestação de informações sobre Valor da Terra Nua à Secretaria Especial da Receita Federal do Brasil, vejamos o que ela diz:

CAPÍTULO *III*
DAS INFORMAÇÕES E DO LEVANTAMENTO DE PREÇO DE TERRAS

Art. 4º As informações a que se refere o art. 1º serão prestadas pelos municípios ou pelo Distrito Federal e servirão de base para o cálculo do valor médio do VTN, por hectare, para cada enquadramento de aptidão agrícola de terras existentes no território do respectivo ente federado, conforme descrito no art. 3º.

Art. 5º As informações referidas no art. 4º serão compostas pelos valores obtidos mediante levantamento técnico realizado por profissional legalmente habilitado, vinculado ao Conselho Federal de Engenharia e Agronomia (Confea) e aos correspondentes Conselhos Regionais de Engenharia e Agronomia (Crea), que se responsabilizará tecnicamente pelo trabalho.

§ 1º Para fins do disposto nesta Instrução Normativa, levantamento técnico de preços de terras é o conjunto de atividades de coleta, seleção e processamento de dados, realizado segundo metodologia científica adotada pela pessoa a que se refere o art. 4º, que deve:

I - refletir o preço de mercado da terra nua apurado no dia 1º de janeiro do ano a que se refere;

II - resultar em valoração massiva e homogênea para a porção territorial das aptidões agrícolas existentes na área territorial do município ou do Distrito Federal, tendo em vista que a finalidade do levantamento é produzir valor médio do VTN; e

III - informar o valor médio do VTN, por hectare, para cada enquadramento de aptidão agrícola existente no território do município ou do DF, conforme descrito no art. 3º.

§ 2º O valor médio do VTN informado para a terra enquadrada na aptidão agrícola "lavoura - aptidão boa" deverá ser maior do que o apurado para a aptidão agrícola "lavoura - aptidão regular", que deverá ser maior do que o apurado para a aptidão agrícola "lavoura - aptidão restrita".

§ 3º Caso o levantamento seja realizado com base em aptidões agrícolas cujas descrições diferirem das indicadas nos incisos I a VI do caput do art. 3º, o responsável pelo trabalho deverá fazer a adequação, mediante justificativa técnica, entre as aptidões levantadas e as indicadas nesta Instrução Normativa.

Art. 6º O responsável pelo levantamento de que trata o art. 5º deverá abster-se de indicar o valor médio do VTN caso:

I - não seja tecnicamente possível fazer a adequação de que trata o § 3º do art. 5º;

II - não tenha sido realizado o levantamento para alguma das aptidões indicadas nos incisos I a VI do caput do art. 3º; ou

III - tenha apurado valor equivalente a zero.

Art. 7º Deverão constar das informações a que se refere o art. 5º:

I - o número de inscrição no Cadastro Nacional de Pessoas Físicas (CPF) e inscrição no Registro Nacional Profissional (RNP) do responsável técnico pelo levantamento;

II - o número da Anotação de Responsabilidade Técnica (ART) registrada na forma preconizada pelo Confea ou pelo Crea;

III - o período da realização da coleta;

IV - a descrição simplificada da metodologia utilizada; e

V - o laudo do levantamento técnico realizado pelo profissional responsável, em arquivo no formato PDF.

Art. 8º Além das informações prestadas pelos municípios e pelo Distrito Federal, poderão também servir de base para o cálculo do valor médio do VTN informações prestadas por pessoas jurídicas e órgãos que realizem levantamento de preços de terras, dentre elas as Secretarias de Agricultura das unidades federadas, Empresas de Assistência Técnica e Extensão Rural do Distrito Federal e dos estados (Emater) e pelo Instituto Nacional de Colonização e Reforma Agrária (Incra), obtidas nos termos do art. 16 da Lei nº 9.393, de 19 de dezembro de 1996.

CAPÍTULO IV DA PRESTAÇÃO DAS INFORMAÇÕES

Art. 9º As informações prestadas pelos municípios e pelo Distrito Federal na forma desta Instrução Normativa serão enviadas eletronicamente,

por meio do Portal e-CAC, disponível no sítio da RFB na Internet, no endereço <http://receita.economia.gov.br>, com utilização de certificado digital do ente federado, até o último dia útil do mês de abril de cada ano.

O presente estudo visa determinar os valores de terra nua de acordo com suas aptidões na zona rural do município de **Pirangi/SP**.

O município **firmou convênio com a Receita Federal do Brasil- RFB**, com publicação no Diário Oficial da União no **dia 28 de janeiro de 2020**, desde então é responsável pela fiscalização do ITR municipal.

A municipalização do Imposto sobre a Propriedade Territorial Rural- ITR foi proposta pela Lei nº 11.250/2005 e as condições do ente federativo firmar o convênio com a RFB foi estabelecida pela Instrução Normativa RFB nº 1640/2016, em seu Artigo 10.

Estudos realizados pelo Instituto Escolhas apontam que o ITR tem um grande potencial de contribuir com o esforço fiscal necessário para que o Brasil coloque suas contas em dia, pois sua atualização injetaria até R\$ 16,8 bilhões na economia.

ARRECAÇÃO DE ITR NO MUNICÍPIO DE PIRANGI E LIMÍTROFES NO ANO DE 2023

A tabela abaixo demonstra que Pirangi em relação aos seus municípios limítrofes é o **sétimo que mais arrecada ITR por hectare**, atingindo um valor de **R\$ 6,28**.

| RANK | MUNICÍPIO | ITR EM 2023 | ÁREA (HA) | VALOR DE R\$/HA |
|-------------|----------------------|--------------------|------------------|------------------------|
| 1º | Bebedouro | R\$ 2.402.548,49 | 65870,00 | R\$ 36,47 |
| 2º | Monte Azul | R\$ 728.440,92 | 25731,00 | R\$ 28,31 |
| 3º | Paraiso | R\$ 343.511,05 | 15497,50 | R\$ 22,17 |
| 4º | Ariranha | R\$ 261.319,81 | 13278,80 | R\$ 19,68 |
| 5º | Vista Alegre do Alto | R\$ 96.739,74 | 8985,30 | R\$ 10,77 |
| 6º | Palmares Paulista | R\$ 62.009,52 | 7562,00 | R\$ 8,20 |
| 7º | Pirangi | R\$ 130.226,65 | 20751,20 | R\$ 6,28 |
| 8º | Taiacu | R\$ 59.808,08 | 10268,80 | R\$ 5,82 |

Fonte: Elaborado pelo Autor (2024).

2. OBJETIVO

Avaliar valor de terra nua (VTN/ha) para fins de apuração do **ITR 2024** para o município de **Pirangi - SP**, em cumprimento a nova determinação federal estabelecida na instrução normativa RFB nº 1.877, de 14 de março de 2019, que revoga a instrução normativa RFB nº 1.562, de 29 de abril de 2015, que dispõe sobre a prestação de informações do Valor da Terra Nua (VTN), para fins de atualização do Sistema de Preços de Terras (SIPT) da Receita Federal do Brasil (RFB).

De acordo o Art. 3º classifica-se as terras, consideradas suas respectivas condições de manejo, sendo que foram enquadradas segundo as seguintes aptidões agrícolas:

- I - Lavoura - aptidão boa;
- II - Lavoura - aptidão regular;
- III - Lavoura - aptidão restrita;
- IV - Pastagem plantada;
- V - Silvicultura ou pastagem natural;
- VI - Preservação de fauna e flora.

3. METODOLOGIA DE AVALIAÇÃO

O método utilizado para a avaliação das terras do município de Pirangi - SP foi o Método Comparativo de Dados de Mercado, que se baseia na comparação direta do imóvel avaliando com outros imóveis ofertados ou negociados no mercado, procedendo às correções das diferenças entre eles. Essas correções buscam transpor as condições encontradas nos imóveis pesquisados para as do imóvel avaliando, utilizando-se, para isso, da homogeneização dos elementos que exercem influência no valor das terras.

Partindo-se do conceito de que o valor de mercado de um imóvel rural é determinado pela sua capacidade de gerar renda, a homogeneização é feita pela Nota Agronômica (N.A.), que associa Capacidade de Uso das Terras com sua localização e acesso. As terras são enquadradas segundo o Sistema de

Classificação da Capacidade de Uso das Terras, conforme o Manual Brasileiro para Levantamento da Capacidade de Uso da Terra.

Após a homogeneização dos valores dos elementos pesquisados para a situação do imóvel avaliando, procede-se ao tratamento estatístico, com o saneamento da amostra, o qual será efetuado quando o coeficiente de variação (CV) indicar essa necessidade.

Na utilização do Método Comparativo de Dados de Mercado, para enquadramento no nível de precisão normal, o valor final arbitrado pelo avaliador deverá ser resultante de pesquisa que reúna, no mínimo, 5 (cinco) elementos aproveitáveis (contemporâneos, semelhantes e atuais) após o saneamento da amostra.

O critério utilizado para o saneamento da amostra é o definido pelo intervalo: $\bar{x} * 0,7 \leq \bar{x} \leq \bar{x} * 1,3$ ou pelo intervalo $\bar{x} \pm s$, expurgando os elementos que se encontrarem além do limite superior e aquém do inferior calculado.

Onde,

\bar{x} = média da amostra;

s = desvio padrão da amostra;

O desvio padrão (s) da amostra é calculado por meio da seguinte fórmula:

$$s = ((\sum (x - \bar{x})^2 / (n-1)))^{0,5}$$

Onde,

x, é o valor de cada elemento componente da amostra;

\bar{x} , é o valor médio da amostra;

n, é o número total de elementos que compõe a amostra.

O intervalo de confiança numa aferição estatística é definido pelos limites inferior e superior dados pela expressão:

$$IC_{80\%} = \bar{x} - t.s/(n-1)^{0,5} \leq \text{VALOR} \leq \bar{x} + t.s/(n-1)^{0,5}$$

Onde,

$IC_{80\%}$, define o campo dos limites mínimo e máximo em que o valor procurado se enquadra numa confiabilidade de 80% de certeza;

\bar{x} , é a média da amostra;

t , é o índice da tabela de distribuição normal de *Student* para $n-1$ graus de liberdade, onde n é o número de elementos da amostra;

s , é o desvio padrão da amostra.

- Municípios limítrofes ou enquadrados na mesma microrregião possuem características semelhantes no tocante a vários fatores, entre eles podemos citar: qualidade das terras, as vias de escoamento de produção, mercados em comum, microclimas semelhantes, bacias hidrográficas conjuntas, entre outros.

- Não havendo na microrregião o número de elementos suficientes para compor a amostra, pode ser ampliada a área de pesquisa, utilizando elementos de outra microrregião, sendo de grande importância que apresentem características semelhantes quanto à aptidão e exploração.

4. CARACTERIZAÇÃO DO MUNICÍPIO DE PIRANGI - SP

Figura: Localização de Pirangi no estado de São Paulo.



Fonte: Wikipédia. Disponível em:

https://pt.wikipedia.org/wiki/Pirangi#/media/Ficheiro:SaoPaulo_Municip_Pirangi.svg.

4.1 O Município

Pirangi é uma cidade de Estado do São Paulo. Os habitantes se chamam piranginenses.

O município se estende por 215,5 km² e contava com 11 417 habitantes no último censo. A densidade demográfica é de 53 habitantes por km² no território do município.

Vizinho dos municípios de Paraíso, Vista Alegre do Alto e Monte Azul Paulista, Pirangi se situa a 24 km a Sul-Oeste de Bebedouro, a cidade mais próxima nos arredores.

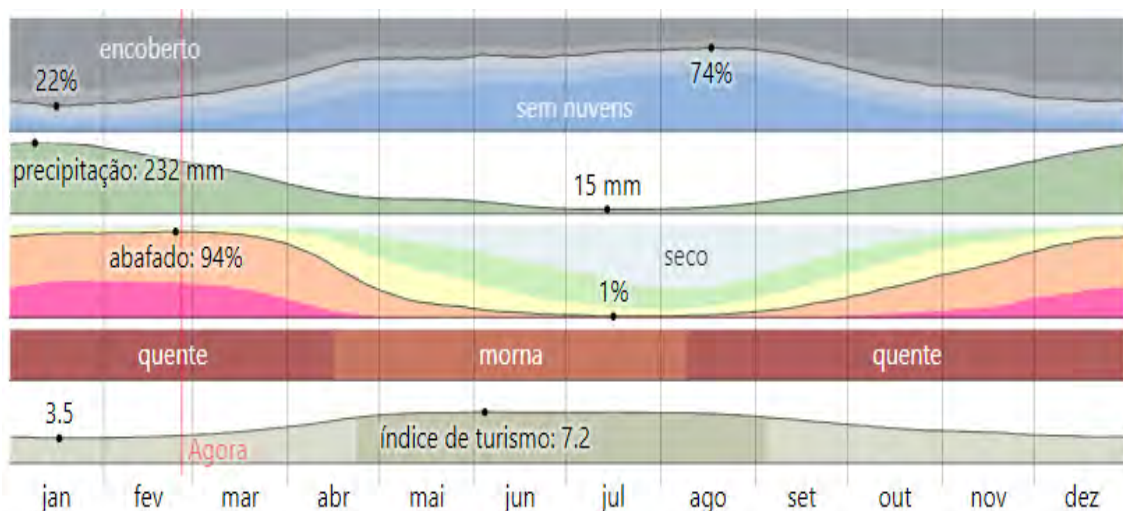
Pirangi faz limite com 7 municípios, que são: Paraíso, Monte Azul Paulista, Bebedouro, Taiacu, Vista Alegre do Alto, Ariranha, Palmares Paulista.

4.2 Clima

Em Pirangi, a estação com precipitação é quente, abafada e de céu quase encoberto; a estação seca é morna e de céu quase sem nuvens. Ao longo do ano, em geral a temperatura varia de 14 °C a 32 °C e raramente é inferior a 10 °C ou superior a 37 °C.

Baseado no índice de turismo, a melhor época do ano para visitar Pirangi e realizar atividades de clima quente é do fim de abril ao início de setembro.

Figura: Clima em Pirangi - SP.



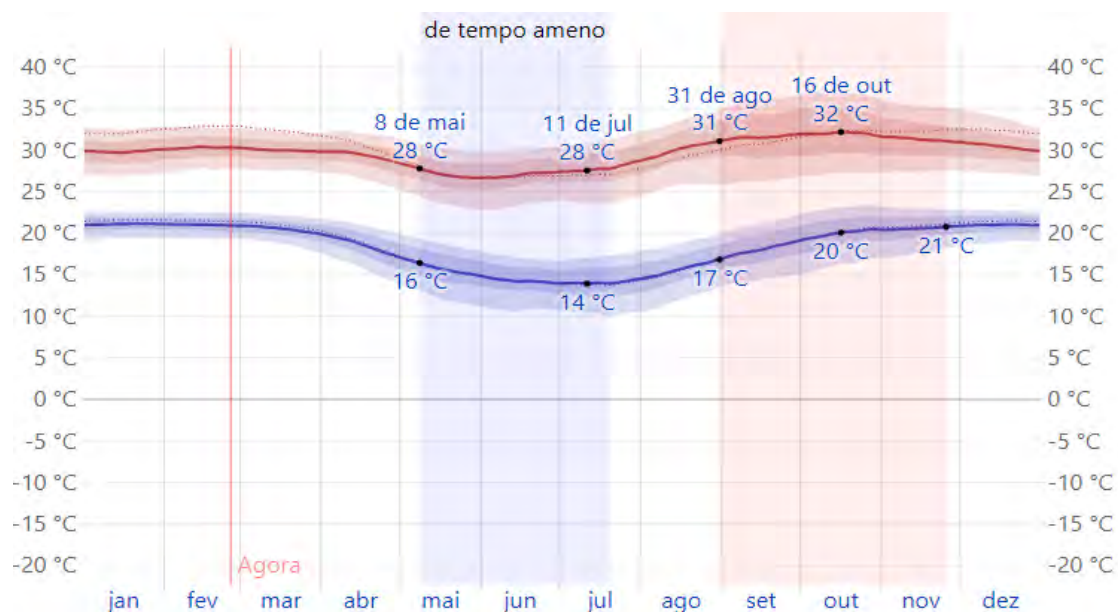
Fonte: Weatherspark. Disponível em: <https://pt.weatherspark.com/y/30106/Clima-caracter%C3%ADstico-em-Bebedouro-Brasil-durante-o-ano>.

4.3 Temperatura Média

A estação quente permanece por 2,9 meses, de 31 de agosto a 25 de novembro, com temperatura máxima média diária acima de 31 °C. O mês mais quente do ano em Pirangi é outubro, com a máxima de 32 °C e mínima de 20 °C, em média.

A estação fresca permanece por 2,4 meses, de 8 de maio a 20 de julho, com temperatura máxima diária em média abaixo de 28 °C. O mês mais frio do ano em Pirangi é junho, com a mínima de 14 °C e máxima de 27 °C, em média.

Figura: Temperatura Máximas e Mínimas Médias em Pirangi - SP.



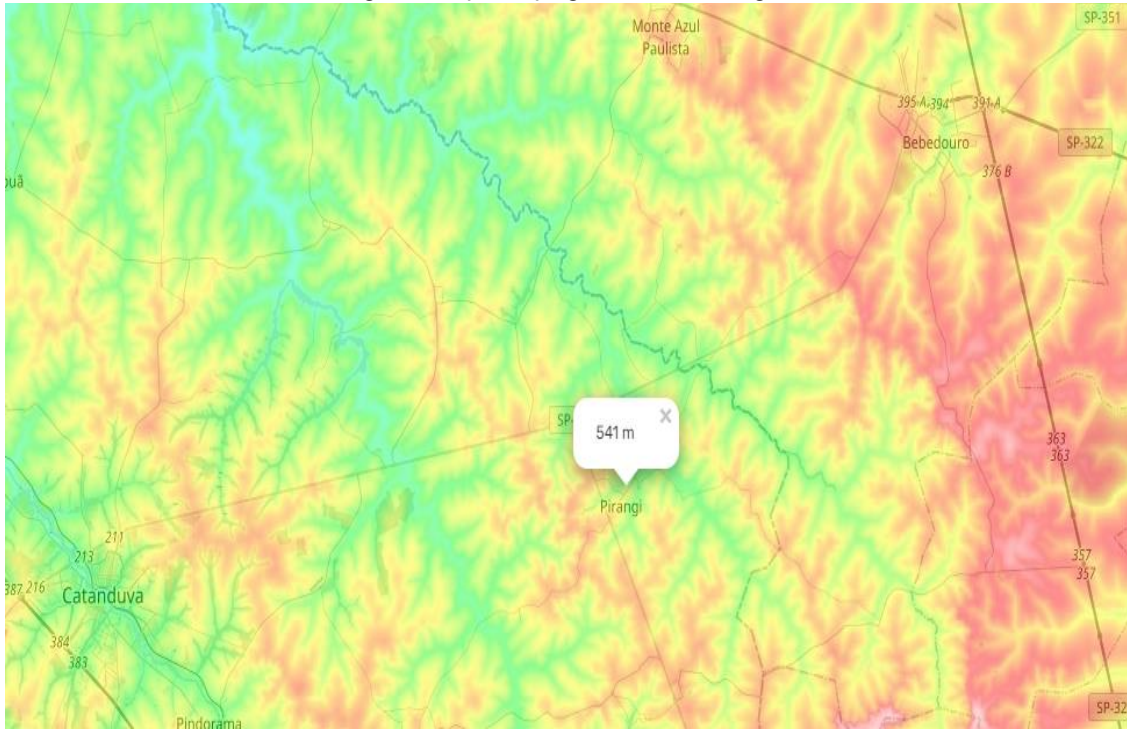
Fonte: Weatherspark. Disponível em: <https://pt.weatherspark.com/y/30106/Clima-caracter%C3%ADstico-em-Bebedouro-Brasil-durante-o-ano>.

4.4 Relevo em Pirangi - SP

O município de Pirangi localiza-se em uma altitude de aproximadamente 538m e possui topografia acidentada, com alguns pontos de declividade. A maior parte do solo do tipo Podzólico Vermelho Amarelo Eutrófico.

No Município de Pirangi as rochas sedimentares encontradas são do grupo Bauru (Formações Marília, São José do Rio Preto e Vale do Rio do Peixe) e do grupo Caiuá (Formação Santo Anastácio) e o sistema de relevo são colinas médias, morrotes alongados e espigões.

Figura: Mapa Topográfico de Pirangi - SP.



Fonte: Topographic-map. Disponível em: <https://pt-br.topographic-map.com/map-3nq1h/Pirangi/?center=-21.04157%2C-48.67767&zoom=11&popup=-21.09021%2C-48.66222>.



Foto aérea do relevo predominante em Pirangi - SP.

Data: 26/02/2024

Latitude: 21°06'39"

Longitude: 48°42'45"

Horário: 08:52

Altitude: 554m

4.5 Hidrografia em Pirangi - SP

Pirangi pertence a Bacia Hidrográfica dos Rios Turvo e Grande, e tem sua zona rural cortada por alguns pequenos cursos de água.

O Comitê das Bacias Hidrográficas dos Rios Turvo e Grande (CBH-TG) foi criado em 30/12/91, constituído em conformidade com a Lei nº 7663/91. Sua instalação se deu em 15/12/95, com o objetivo de ser um instrumento de desenvolvimento regional e proteção ambiental da bacia, partindo do princípio de gestão tripartite integrada entre estado, município e sociedade civil, somando esforços técnicos e políticos no enfrentamento das problemáticas regionais. O Comitê localiza-se na região Noroeste do estado de São Paulo e abrange em seu território 66 municípios que estão posicionados sobre três importantes unidades de aquíferas subterrâneas: Serra Geral, Guarani e Bauru, sendo o último o que ocupa 90% de toda a área e é também o mais explorado.

A Secretaria Executiva do Comitê localiza-se em São José do Rio Preto. A Bacia apresenta problemas ambientais de degradação dos recursos hídricos superficiais associados a uso e ocupação inadequados do solo. As principais atividades econômicas da região são agrícolas e industriais.

CARACTERÍSTICAS GERAIS

Área de drenagem: 15.925 km².

População: 1.220.474 habitantes.

Principais rios: Rio Turvo, Rio Grande, Rio São Domingos, Ribeirão da Onça, Rio Preto e Rio da Cachoeirinha.

Principais atividades econômicas: No setor primário, destaca-se a cultura de cana-de-açúcar. Há também pastagem para criação de bovinos e culturas perenes (como laranja, café, banana, uva e seringueira). No setor secundário destacam-se os segmentos de indústria e construção civil. No setor terciário, atividades de comércio, serviços e administração pública.

Vegetação remanescente: Apresenta 1.110 km² de vegetação natural remanescente que ocupa, aproximadamente, 7% de sua superfície. As categorias de maior ocorrência são Floresta Estacional Semidecidual, Formação Arbórea/Arbustiva em Região de Várzea e Savana.

Unidades de Conservação: EE do Noroeste Paulista, EE de Paulo de Faria e RB Pindorama.

MUNICÍPIOS:

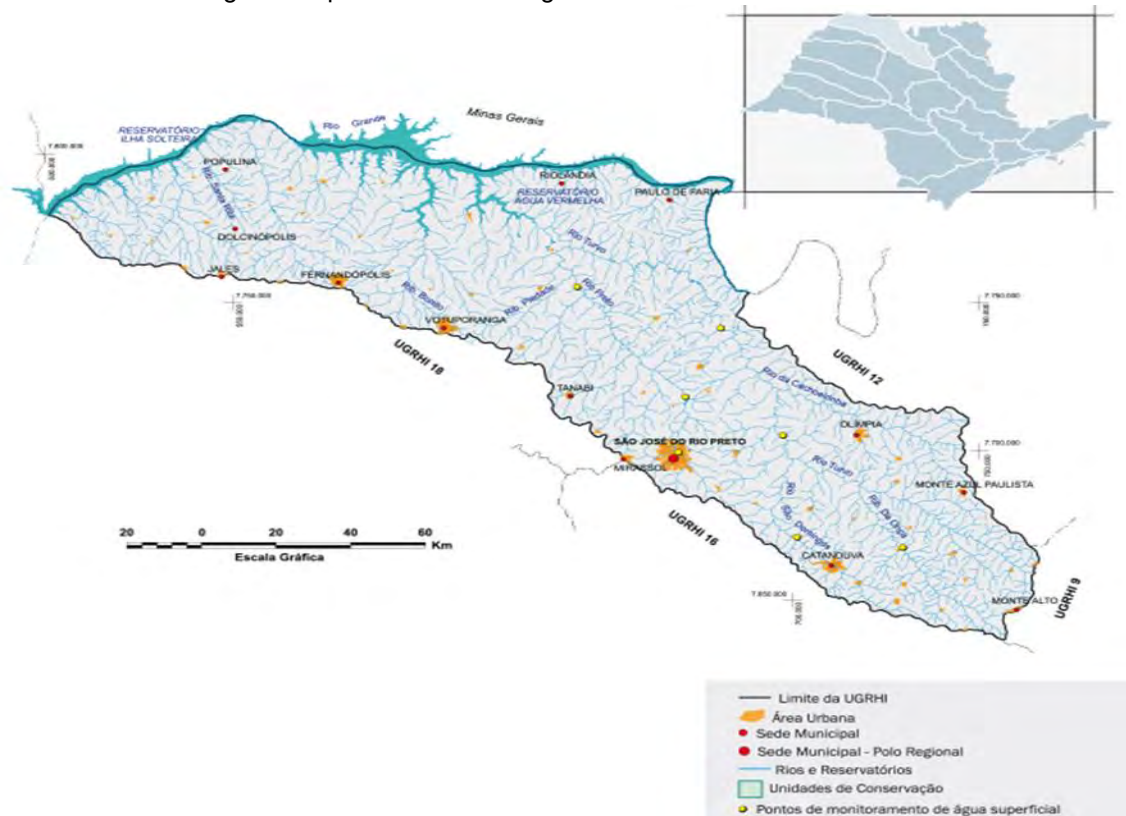
Álvares Florence, Américo de Campos, Ariranha, Aspásia, Bálsamo, Bebedouro, Cajobi, Cândido Rodrigues, Cardoso, Catanduva, Catiguá, Cedral, Cosmorama, Dolcinópolis, Embaúba, Estrela D'Oeste, Fernando Prestes, Fernandópolis, Guapiaçu, Guarani D'Oeste, Indaiaporã, Ipiranga, Jales, Macedônia, Meridiano, Mesópolis, Mira Estrela, Mirassol, Mirassolândia, Monte Alto, Monte Azul Paulista, Nova Granada, Novais, Olímpia, Onda Verde, Orindiúva, Ouroeste, Palestina, Palmares Paulista, Paraíso, Paranapuã, Parisi, Paulo de Faria, Pedranópolis, Pindorama, Pirangi, Pontes Gestal, Populina, Riolândia, Santa Adélia, Santa Albertina, Santa Clara D'Oeste, Santa Rita D'Oeste, São José do Rio Preto, Severínia, Tabapuã, Taiapuã, Taiuva, Tanabi, Turmalina, Uchoa, Urânia, Valentim Gentil, Vista Alegre do Alto, Vitória Brasil, Votuporanga.

Figura: Bacias Hidrográficas do Estado de São Paulo.



Fonte: Agência Nacional de Águas. Disponível em: <https://progestao.ana.gov.br/panorama-dos-estados/sp>.

Figura: Mapa da Bacia Hidrográfica dos Rios Turvo e Grande.



Fonte: SIGRH. Disponível em: <https://sigrh.sp.gov.br/cbhmogi/apresentacao>.

4.6 Tipos de Solos

No Município de Pirangi as rochas sedimentares encontradas são do grupo Bauru (Formações Marília, São José do Rio Preto e Vale do Rio do Peixe) e do grupo Caiuá (Formação Santo Anastácio) e o sistema de relevo são colinas médias, morrotes alongados e espigões.

As associações pedológicas predominantes são os cambissolos, as areias quartzosas e os podzólicos vermelho / amarelo e o vermelho escuro, ambos com textura arenosa média e abruptos.

CAMBISSOLOS: são solos constituídos por material mineral com horizonte B incipiente subjacente a qualquer tipo de horizonte superficial (exceto hístico com 40 cm ou mais de espessura) ou horizonte A chernozêmico quando o B incipiente apresentar argila de atividade alta e saturação por bases alta.

PODZOLICOS VERMELHO/AMARELO: Compreende solos minerais, não hidromórficos, com sequência de horizontes A, BA ou A/B ou B/A sobre B textural não plúntico, com subhorizontes Bt1, Bt2 e Bt3, seguidos de um B/C e C,

sem horizonte eluvial E. Têm cores avermelhadas nos horizontes subsuperficiais, de matizes 7,5YR, 5YR e 2,5YR e uma distinta individualização em todo o perfil. São álicos ou distróficos, com textura média/argilosa, às vezes cascalhenta e argilosa/muito argilosa, sempre com atividade de argila baixa (Tb). A estrutura dos horizontes A é, normalmente, fraca a moderada granular, a dos horizontes B, é moderadamente desenvolvida, em blocos angulares e subangulares.

AREIAS QUARTZOSAS: Em geral, são solos originados de depósitos arenosos, apresentando textura areia ou areia franca ao longo de pelo menos 2 m de profundidade. Esses solos são constituídos essencialmente de grãos de quartzo, sendo, por conseguinte, praticamente destituídos de minerais primários pouco resistentes ao intemperismo.

Figura: Tipos de Solos predominantes em Pirangi – SP



Fonte: Embrapa. Disponível em: <https://embrapa.com.br/>.



Foto aérea do solo predominante em Pirangi - SP.

Data: 26/02/2024

Latitude: 21°06'45"

Longitude: 48°42'47"

Horário: 08:47

Altitude: 510m

4.7 Classe de Capacidade do Uso do Solo

Figura: Representação esquemática do enquadramento de uma área nas diferentes Classes de Capacidade de Uso.



Fonte: CATI. Disponível em: <https://www.cati.sp.gov.br/portal/produtos-e-servicos/publicacoes/acervo-tecnico/classe-de-capacidade>.

Segundo o Manual de Levantamento Utilitário do Meio Físico e Classificação de Terras no Sistema de Capacidade de Uso, as utilizações que se podem aplicar ao solo foram divididas da seguinte forma:

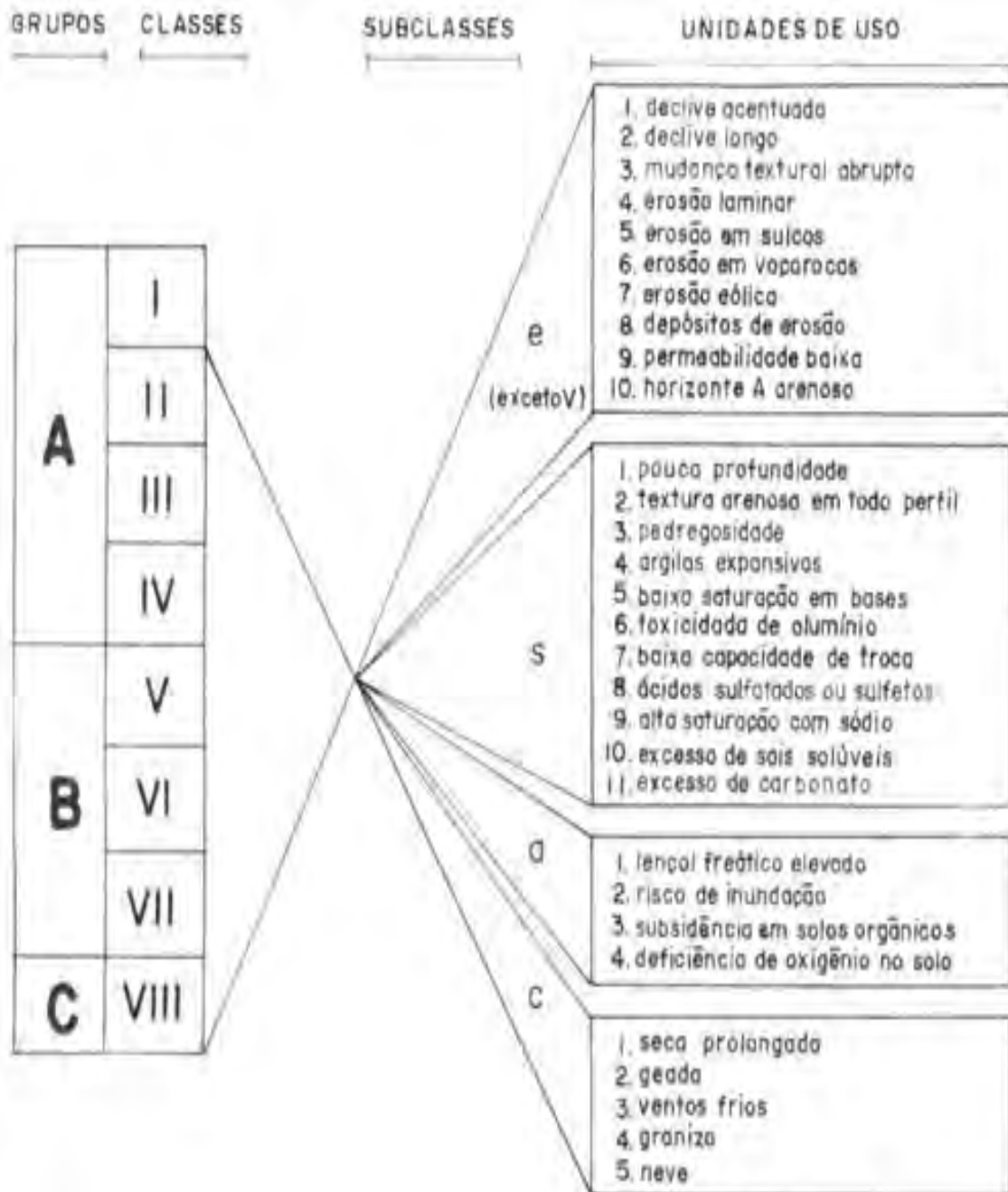
GRUPO A: Terras passíveis de serem utilizadas com culturas anuais, perenes, pastagens e/ou reflorestamento e vida silvestre (comporta as classes I, II, III e IV).

GRUPO B: Terras impróprias para cultivos intensivos, mas ainda adaptadas para pastagens e/ou reflorestamento e/ou vida silvestre, porém

cultiváveis em casos de algumas culturas especiais protetoras do solo (comporta as classes V, VI e VII).

GRUPO C: Terras não adequadas para cultivos anuais, perenes, pastagens ou reflorestamento, porém apropriadas para proteção da flora e fauna silvestre, recreação ou armazenamento de água (comporta a classe VIII).

Figura: esquema de classe e subclasse de capacidade de uso do solo.



Fonte: Hélio do Prado. Disponível em: <https://www.pedologiafacil.com.br/enquetes/enq47.php>.

As terras que compõe a Zona Rural do Município de Pirangi, possuem a seguinte classificação agrônômica (Classes de Capacidade de Uso):

Classes I e II (79,76%), Classe III e IV (5,88%) e Classe V, VI e VII (14,36%) de acordo com as classes de capacidade de uso segundo o *Manual Para Levantamento Utilitário do Meio Físico e Classificação de Terras no Sistema de capacidade de Uso; 1983 – Lepsch, onde:*

CLASSE I – são terras que tem nenhuma ou somente muito pequenas limitações permanentes ou riscos de depauperamento, são próprias para culturas anuais climaticamente adaptadas, com produção de colheitas entre médias e elevadas sem práticas ou medidas especiais de conservação do solo. Normalmente são solos profundos, de fácil mecanização, com boa retenção de umidade no perfil e fertilidade de média a alta. São áreas planas ou com declividades muito suaves, sem riscos de inundação e sem grandes restrições climáticas. Não há afloramentos de rocha, nem o lençol de água é permanentemente elevado ou qualquer outra condição que possa prejudicar o uso de máquinas agrícolas. Dependendo de bons sistemas de manejo podem mesmo ser cultivados com plantas que facilitem a erosão, como soja, cana de açúcar, algodão, milho ou mandioca, plantadas em linhas retas, sem perigo apreciável de erosão acelerada. As práticas comuns de melhoria e manutenção da fertilidade do solo, inclusive a rotação de culturas e aplicação de corretivos e fertilizantes, devem ser usadas nas terras de classe I.

Esta classe não admite subclasse.

CLASSE II – consiste em terras que tem limitações moderadas para o seu uso, estão sujeitas a riscos moderados de depauperamento, mas são terras boas que podem ser cultivadas desde que lhes sejam aplicadas práticas especiais de conservação do solo, de fácil execução, para produção segura e permanente de colheitas entre médias e elevadas de culturas anuais adaptadas a região. A declividade já pode ser suficiente para provocar enxurradas e erosão. Em terras planas podem requerer drenagem, porém sem necessidade de práticas complexas de manutenção dos drenos. Podem enquadrar-se nessa classe também terras que não tenham excelente capacidade de retenção de água. Cada uma dessas limitações requer cuidados especiais como aração e plantio em contorno, plantas de cobertura, cultura em faixas, controle de água, proteção contra enxurradas advindas de glebas vizinhas, além de práticas comuns

referidas para a classe I, como rotação de culturas e aplicações de corretivos e fertilizantes.

A Classe II admite-se as seguintes subclasses:

Subclasse II s: culturas com práticas simples de melhoramento do solo;

Subclasse II e: culturas com práticas simples de controle da erosão;

Subclasse II e, s: culturas com práticas simples de controle da erosão combinadas com práticas simples de melhoramento do solo.

CLASSE III – são terras que quando cultivadas sem cuidados especiais estão sujeitas a severos riscos de depauperamento principalmente no caso de culturas anuais. Requerem medidas intensas e complexas de conservação do solo, a fim de poderem ser cultivadas segura e permanentemente, com produção média a elevada, de culturas anuais adaptadas. Esta classe pode apresentar variações de acordo com a natureza do fator restritivo de uso como declividade moderada, drenagem deficiente, escassez de água no solo (regiões semi-áridas não irrigadas) e pedregosidade. Frequentemente estas limitações restringem muito a escolha das espécies a serem cultivadas ou a época do plantio ou operações de preparo e cultivo do solo.

A Classe III admite-se as seguintes subclasses:

Subclasse III s: culturas com práticas intensivas de melhoramento do solo;

Subclasse III w: culturas com práticas intensivas de controle de excessos de água temporários;

Subclasse III e: culturas com práticas intensivas de controle da erosão, isoladas ou em combinação com práticas simples de melhoramento do solo;

Subclasse III e, s: culturas com práticas intensivas de controle da erosão combinadas com práticas intensivas de melhoramento do solo.

CLASSE IV – são terras que tem riscos ou limitações permanentes muito severas quando usadas para culturas anuais. Os solos podem ter fertilidade natural boa ou razoável, mas não são adequados para cultivos intensivos e contínuos. Usualmente devem ser mantidas com pastagens, mas podem ser

suficientemente boas para certos cultivos ocasionais ou para algumas culturas anuais, porém com cuidados muito especiais. Tais terras podem ser caracterizadas pelos seguintes aspectos: declive íngreme, erosão severa, obstáculos físicos como pedregosidade ou drenagem muito deficiente, baixa produtividade ou outras condições que as tornem impróprias para o cultivo mecanizado regular. Em algumas regiões onde a escassez de chuvas seja muito sentida, de tal maneira a não serem seguras as culturas sem irrigação, as terras deverão ser classificadas na classe IV.

A Classe IV admite-se as seguintes subclasses:

Subclasse IV s: culturas ocasionalmente com práticas complexas de melhoramento do solo;

Subclasse IV e: culturas ocasionalmente, com práticas complexas de controle da erosão combinadas com práticas simples ou intensivas de melhoramento do solo, recomendável a rotação de culturas com pastagens;

Subclasse IV e, s: culturas ocasionalmente, com práticas complexas de controle da erosão combinadas com práticas complexas de melhoramento do solo, recomendável a rotação de culturas com pastagens.

CLASSE V – são terras planas ou com declives muito suaves, praticamente livres de erosão, mas impróprias para serem exploradas com culturas anuais e que podem com segurança ser apropriadas para pastagens, florestas ou mesmo para algumas culturas permanentes, sem a aplicação de técnicas especiais. Embora apresentando-se praticamente planas e não sujeitas a erosão não são adaptadas para exploração com culturas anuais comuns em razão de impedimentos permanentes tais como baixa capacidade de armazenamento de água, encharcamento sem possibilidade de ser corrigido, adversidade climática, frequente risco de inundação, pedregosidade ou afloramento de rochas. Em alguns casos é possível o cultivo de arroz, mesmo assim, risco de insucesso pelas limitações advindas principalmente do risco de inundação. O solo, entretanto, tem poucas limitações de qualquer espécie para uso em pastagens ou silvicultura. Podem necessitar de alguns tratamentos para produções satisfatórias tanto de forragens como de arbustos e árvores. Entretanto, se tais tratamentos forem dispensados não serão sujeitas a erosão

acelerada. Por isso, podem ser usadas permanentemente sem práticas especiais de controle de erosão ou de proteção do solo.

A Classe V admite-se a seguinte subclasse:

Subclasse V w: culturas apenas eventualmente, mediante a instalação e manutenção de sistemas de drenagem artificial e plantio de espécies e variedades adaptadas a solos úmidos mais compatível com a formação de pastagens utilizando forrageiras adaptadas a solos com excesso de água.

CLASSE VI – terras impróprias para culturas anuais, mas que podem ser usadas para produção de certos cultivos permanentes úteis, como pastagens, florestas e algumas permanentes protetoras do solo como seringueira e cacau, desde que adequadamente manejadas. O uso com pastagens ou culturas permanentes protetoras deve ser feito com restrições moderadas com práticas especiais de conservação do solo uma vez que mesmo sob este tipo de vegetação são medianamente suscetíveis de danificação pelos fatores de depauperamento do solo. Normalmente as limitações que apresentam são em razão da declividade excessiva ou pequena profundidade do solo ou presença de pedras impedindo o emprego de máquinas agrícolas. Quando a pluviosidade da região é adequada para culturas, já as limitações da classe VI residem em geral na declividade excessiva, na pequena profundidade do solo ou na pedregosidade. Nas regiões semiáridas a escassez de umidade muitas vezes é a principal razão para o enquadramento da terra na classe VI.

A Classe VI, admite as seguintes subclasses:

Subclasse VI e: desaconselhável a utilização com culturas, mas compatível com a formação de pastagens, silvicultura e abrigo da vida silvestre, com restrições moderadas devido a riscos de erosão.

Subclasse VI e,s: como a anterior subclasse, mas com maiores restrições, principalmente para a silvicultura, em virtude da pouca profundidade do solo.

CLASSE VII – Terras que por serem sujeitas a muitas limitações permanentes, além de serem impróprias para culturas anuais, apresentam severas limitações mesmo para certas culturas permanentes protetoras do solo, pastagens e florestas. Sendo altamente suscetíveis de danificação, exigem

severas restrições de uso, com práticas especiais. Normalmente são muito íngremes, erodidas, pedregosas ou com solos muito rasos, ou ainda com deficiência de água muito grande.

Os cuidados necessários a elas são semelhantes aos aplicáveis à classe VI, com a diferença de poder ser necessário maior número de práticas conservacionistas ou que estas tenham que ser mais intensivas a fim de prevenir ou diminuir os danos por erosão.

Requerem cuidados extremos para controle da erosão. Seu uso tanto para pastoreio como para a produção de madeira requer sempre cuidados especiais.

A Classe VII admite-se as seguintes subclasses

Subclasse VII e: impróprias para culturas, mas adaptáveis para pastagens, florestas e refúgio da vida silvestre, com sérias restrições devido ao alto risco de erosão.

Subclasse VII e, s: compatíveis somente com pastagens, florestas e abrigo da vida silvestre com sérias restrições pelo risco de erosão e solos rasos e pedregosos.

CLASSE VIII – terras impróprias para serem utilizadas com qualquer tipo de cultivo, inclusive o de florestas comerciais ou para produção de qualquer outra forma de vegetação permanente de valor econômico. Prestam-se apenas para proteção e abrigo da fauna e flora silvestre, para fins de recreação e turismo ou armazenamento de água em açudes.

Consistem em geral em áreas extremamente áridas ou acidentadas ou pedregosas ou encharcadas (sem possibilidade de pastoreio ou drenagem artificial) ou severamente erodidas ou encostas rochosas ou ainda, dunas arenosas.

Inclui-se nesta classe a maior parte dos terrenos de mangues e de pântanos e terras muito áridas que não se prestam para pastoreio.

Figura: Fluxograma para a determinação das classes de capacidade de uso da terra.

| FATORES LIMITANTES | CARACTERÍSTICAS | I | II | III | IV | V | VI | VII | VIII |
|---------------------------|----------------------------|---|----|-----|----|---|----|-----|------|
| 1. Fertilidade Natural | a. Muito Alta | X | | | | | | | |
| | b. Alta | X | | | | | | | |
| | c. Média | | X | | | | | | |
| | d. Baixa | | | X | | | | | |
| | e. Muito Baixa | | | | | | X | | |
| 2. Profundidade Efetiva | a. Muito Profunda | X | | | | | | | |
| | b. Profunda | X | | | | | | | |
| | c. Moderada | | X | | | | | | |
| | d. Rasa | | | | X | | | | |
| | e. Muito Rasa | | | | | | | X | |
| 3. Drenagem Interna | a. Excessiva | | | X | | | | | |
| | b. Fonte | | | X | | | | | |
| | c. Acentuada | | | X | | | | | |
| | d. Bem Drenado | | X | | | | | | |
| | e. Moderada | | | X | | | | | |
| | f. Imperfeita | | | | X | | | | |
| | g. Mal Drenado | | | | | | X | | |
| | h. Muito mal Drenado | | | | | | | | X |
| 4. Deflúvio Superficial | a. Muito Rápido | | | | X | | | | |
| | b. Rápido | | | X | | | | | |
| | c. Moderado | | X | | | | | | |
| | d. Lento | X | | | | | | | |
| | e. Muito Pedregoso | | X | | | | | | |
| 5. Pedregosidade | a. Sem Pedra | X | | | | | | | |
| | b. Ligeiramente Pedregoso | | X | | | | | | |
| | c. Moderadamente Pedregoso | | | X | | | | | |
| | d. Pedregoso | | | | X | | | | |
| | e. Muito Pedregoso | | | | | | X | | |
| | f. Extremamente Pedregoso | | | | | | | X | |
| 6. Riscos de Inundação | a. Ocasional | | | X | | | | | |
| | b. Frequente | | | | | X | | | |
| | c. Muito Frequente | | | | | | | | X |
| 7. Classe de Declividade | a. Plano | X | | | | | | | |
| | b. Suave Ondulado | | X | | | | | | |
| | c. Ondulado | | | X | | | | | |
| | d. Moderadamente Ondulado | | | | X | | | | |
| | e. Forte Ondulado | | | | | | X | | |
| | f. Montanhoso | | | | | | | X | |
| | g. Escarpado | | | | | | | | X |
| 8. Grau de Erosão Laminar | a. Não Aparente | X | | | | | | | |
| | b. Ligeira | | X | | | | | | |
| | c. Moderada | | | X | | | | | |
| | d. Severa | | | | | | X | | |
| | e. Muito Severa | | | | | | | X | |
| | f. Extremamente Severa | | | | | | | | X |
| 9. Sulcos Rasos | a. Ocasionais | | X | | | | | | |
| | b. Frequentes | | | X | | | | | |
| | c. Muito Frequentes | | | | X | | | | |
| 10. Sulcos Médios | a. Ocasionais | | | X | | | | | |
| | b. Frequentes | | | | X | | | | |
| | c. Muito Frequentes | | | | | X | | | |
| 11. Sulcos Profundos | a. Ocasionais | | | | X | | | | |
| | b. Frequentes | | | | | X | | | |
| | c. Muito Frequentes | | | | | | X | | |
| 12. Seca Edafológica | a. Ligeira | | X | | | | | | |
| | b. Moderada | | | X | | | | | |
| | c. Severa | | | | X | | | | |
| | d. Muito Severa | | | | | | X | | |
| | e. Extremamente Severa | | | | | | | X | |

Fonte: Elaborado pelo Autor (2022).

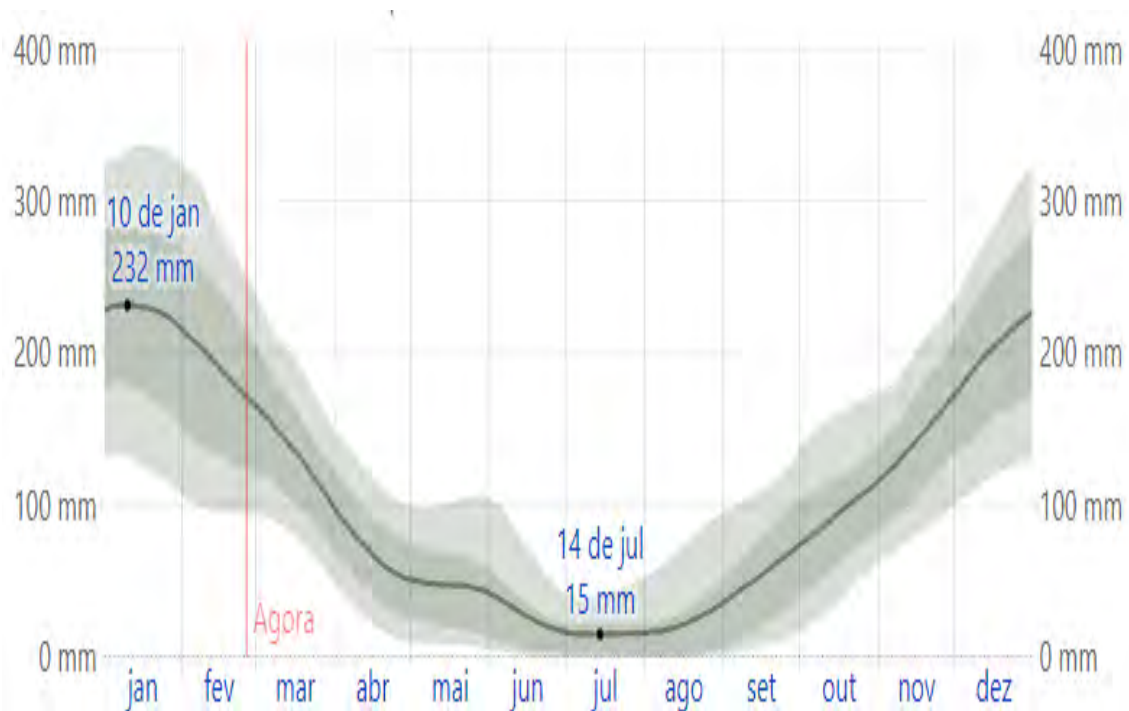
4.8 Pluviometria

Para demonstrar a variação entre os meses e não apenas os totais mensais, mostramos a precipitação de chuva acumulada durante um período contínuo de 31 dias ao redor de cada dia do ano. Pirangi tem variação sazonal extrema na precipitação mensal de chuva.

Chove ao longo do ano inteiro em Pirangi. O mês mais chuvoso em Pirangi é janeiro, com média de 230 milímetros de precipitação de chuva.

O mês menos chuvoso em Pirangi é julho, com média de 15 milímetros de precipitação de chuva.

Figura: Chuva Mensal Média em Pirangi - SP.



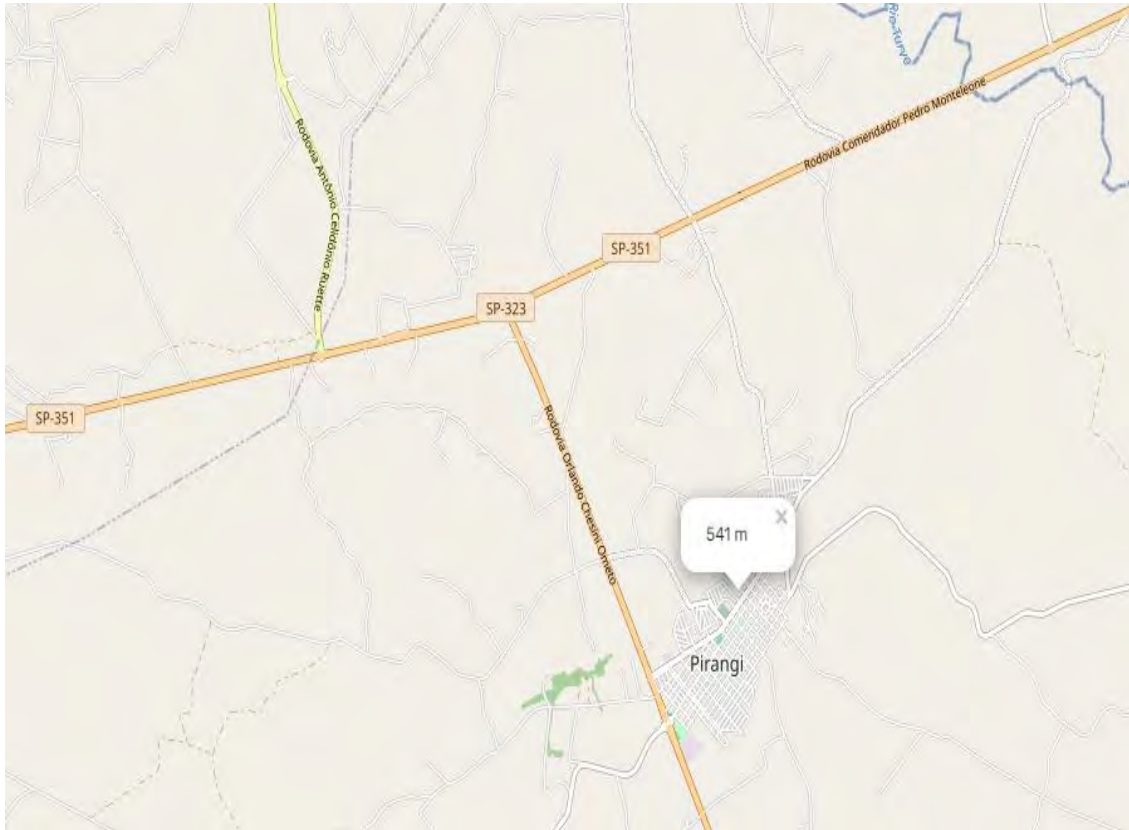
Fonte: Weatherspark. Disponível em: <https://pt.weatherspark.com/y/30106/Clima-caracter%C3%ADstico-em-Bebedouro-Brasil-durante-o-ano>.

4.9 Malha Viária em Pirangi - SP

O acesso à cidade de Pirangi se dá pelas seguintes Rodovias:

- Rodovia José Dela Vechia, que é o acesso principal ao município de Pirangi;
- Estrada vicinal Ricieri Cola, que liga ao município de Taiacu.

Figura: Mapa de rodovias que dão acesso à Pirangi - SP.



Fonte: Topographic-map. Disponível em: <https://pt-br.topographic-map.com/map-73fkl/Rinc%C3%A3o/?overlay=0¢er=-21.5857%2C-48.07076&zoom=14>.



Foto aérea da malha viária que dá acesso em Pirangi - SP

Data: 26/02/2024

Latitude: 21°07'58"

Longitude: 48°39'21"

Horário: 09:34

Altitude: 608m



Foto aérea de estrada vicinal rural em Pirangi - SP.

Data: 26/02/2024

Horário: 07:35

Latitude: 21°01'55"

Longitude: 48°41'51"

Altitude: 538m

5. REGIÃO GEOECONÔMICA DA ZONA RURAL DO MUNICÍPIO DE PIRANGI - SP

Segundo o Levantamento Censitário das Unidades de Produção do Estado de São Paulo – Projeto LUPA da Coordenadoria de Desenvolvimento Agropecuário – CATI, vinculada à Secretaria de Agricultura e Abastecimento do Estado de São Paulo, o Município de **Pirangi** detém as seguintes características de exploração agropecuária, quanto a sua área cultivada:

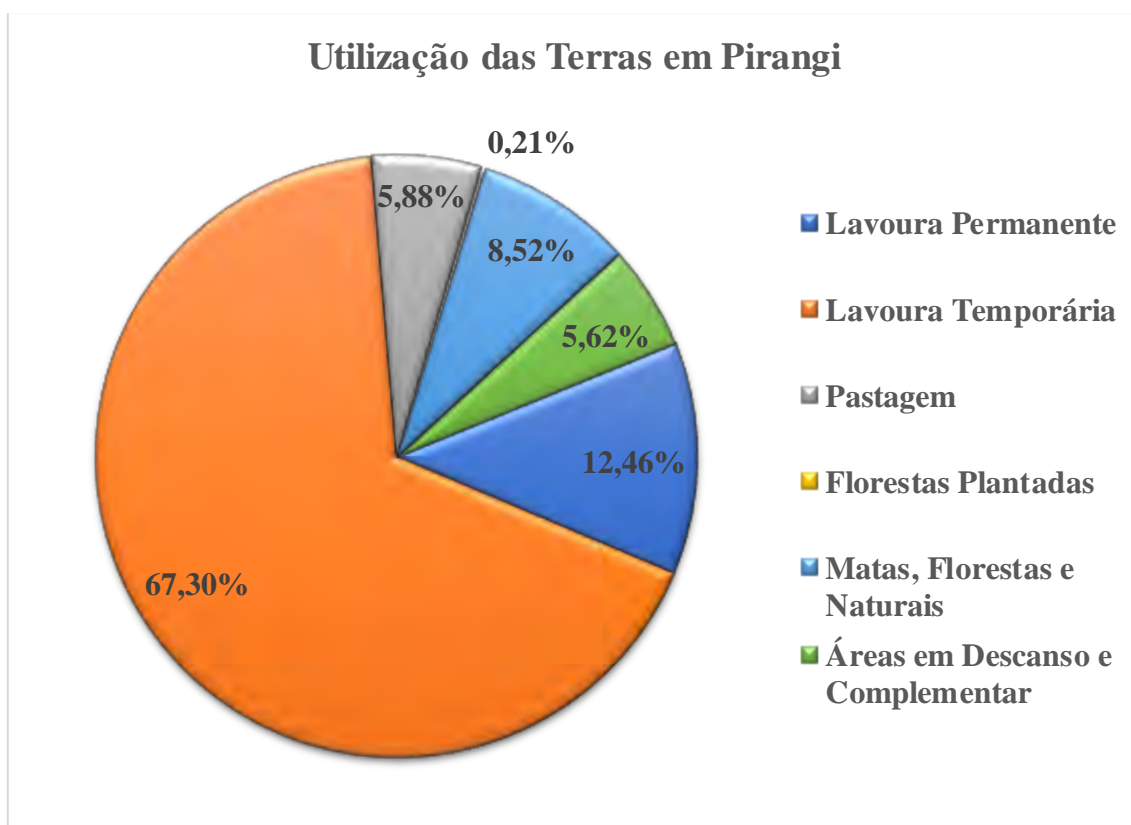
TABELA - Estatísticas Agrícolas, Município de Pirangi, Estado de São Paulo, 2016/17.

| ITEM | UNIDADE | N.DE UPAs | MINIMO | MEDIO | MAXIMO | TOTAL |
|--------------------------------------|---------|-----------|--------|-------|--------|----------|
| Distância à sede do município | km | 783 | 0,5 | 7,1 | 22,0 | - |
| Área total | hectare | 783 | 0,3 | 26,5 | 479,7 | 20.751,2 |
| Área com cultura perene | hectare | 243 | 0,1 | 10,6 | 199,3 | 2.585,9 |
| Área com cultura temporária | hectare | 567 | 0,1 | 24,6 | 360,0 | 13.965,4 |
| Área com pastagem | hectare | 195 | 0,2 | 6,3 | 84,9 | 1.220,1 |
| Área com reflorestamento | hectare | 21 | 0,2 | 2,1 | 13,3 | 44,6 |
| Área com vegetação natural | hectare | 323 | 0,1 | 3,6 | 83,5 | 1.150,4 |
| Área com vegetação de brejo e várzea | hectare | 247 | 0,1 | 2,5 | 45,0 | 618,0 |
| Área em descanso | hectare | 42 | 0,3 | 4,7 | 23,0 | 196,3 |
| Área complementar | hectare | 551 | 0,1 | 1,8 | 42,3 | 970,5 |
| Área das UPAs com (0, 1] ha | hectare | 4 | 0,3 | 0,6 | 0,9 | 2,5 |
| Área das UPAs com (1, 2] ha | hectare | 10 | 1,8 | 2,0 | 2,0 | 19,8 |
| Área das UPAs com (2, 5] ha | hectare | 91 | 2,1 | 3,8 | 5,0 | 346,0 |
| Área das UPAs com (5, 10] ha | hectare | 183 | 5,1 | 7,6 | 10,0 | 1.392,3 |
| Área das UPAs com (10, 20] ha | hectare | 209 | 10,2 | 14,2 | 20,0 | 2.975,1 |
| Área das UPAs com (20, 50] ha | hectare | 196 | 20,2 | 30,7 | 49,5 | 6.019,4 |
| Área das UPAs com (50, 100] ha | hectare | 56 | 50,3 | 68,5 | 99,6 | 3.834,4 |
| Área das UPAs com (100, 200] ha | hectare | 24 | 101,6 | 131,6 | 188,6 | 3.157,3 |
| Área das UPAs com (200, 500] ha | hectare | 10 | 209,8 | 300,4 | 479,7 | 3.004,4 |
| Área das UPAs com (500, 1.000] ha | hectare | - | - | - | - | - |
| Área das UPAs com (1.000, 2.000] ha | hectare | - | - | - | - | - |
| Área das UPAs com (2.000, 5.000] ha | hectare | - | - | - | - | - |
| Área das UPAs com (5.000, 10.000] ha | hectare | - | - | - | - | - |
| Área das UPAs acima de 10.000 ha | hectare | - | - | - | - | - |

Fonte: Secretaria de Agricultura e Abastecimento, CDRS/IEA, Projeto LUPA.

Observando os dados da tabela acima, cuja fonte é a Secretaria Estadual de Agricultura e Abastecimento, **Pirangi possui 20.751,2 hectares de terras**, sendo que a média de tamanho dessas propriedades são de **26,5 hectares**. Prevalece a área com **cultura temporária em 13.965,4 hectares**, já a **cultura perene está presente em 2.585,9 hectares**, e a **pastagem em 1.220,1 hectares**.

Portanto o município é formado por propriedades rurais com uma prevalência de **culturas temporárias** e propriedades entre **20 e 50 hectares são a grande maioria**.



Fonte: Elaborado pelo Autor

TABELA - Explorações Animais, Município de Pirangi, Estado de São Paulo, 2016/17.

| ITEM | UNIDADE | N.DE UPAs | MÍNIMO | MÉDIO | MÁXIMO | TOTAL |
|-------------------------|-------------|-----------|----------|-----------|-----------|-------------|
| Apicultura | colmeias | 1 | 2,0 | 2,0 | 2,0 | 2,0 |
| Asininos e muares | cabecas | 46 | 1,0 | 2,5 | 7,0 | 114,0 |
| Avicultura de corte | cabecas/ano | 8 | 76.000,0 | 255.500,0 | 630.000,0 | 2.044.000,0 |
| Bovinocultura de corte | cabecas | 21 | 2,0 | 26,5 | 120,0 | 557,0 |
| Bovinocultura leiteira | cabecas | 2 | 12,0 | 38,5 | 65,0 | 77,0 |
| Bovinocultura mista | cabecas | 124 | 2,0 | 13,3 | 80,0 | 1.653,0 |
| Equinocultura | cabecas | 74 | 1,0 | 2,5 | 10,0 | 187,0 |
| Outra exploracao animal | cabecas | 1 | 8,0 | 8,0 | 8,0 | 8,0 |
| Ovinocultura | cabecas | 3 | 6,0 | 10,0 | 12,0 | 30,0 |

Fonte: Secretaria de Agricultura e Abastecimento, CDRS/IEA, Projeto LUPA.

No que se refere à exploração animal, o município se destaca na **avicultura de corte, com cerca de 2.044.000,0 cabeças**, seguido da **bovinocultura mista com 1.653,0 cabeças**. Destaque também para a **bovinocultura de corte que conta com cerca de 557,0 cabeças**.



Foto aérea de plantação de soja em Pirangi - SP.

Data: 26/02/2024

Latitude: 21°05'54"

Longitude: 48°41'51"

Horário: 09:17

Altitude: 600m



Foto aérea de plantação de amendoim em Pirangi - SP.

Data: 26/02/2024

Latitude: 21°08'15"

Longitude: 48°42'45"

Horário: 10:32

Altitude: 586m



Foto aérea da criação de gados em Pirangi - SP.

Data: 26/02/2024

Latitude: 21°06'21''

Longitude: 48°42'41''

Horário: 08:54

Altitude: 572m

| TABELA - Área Cultivada, Município de Pirangi, Estado de São Paulo, 2016/17. | | | | | |
|--|-----------|--------|-------|--------|----------|
| CULTURA | N.DE UPAs | MÍNIMO | MÉDIO | MÁXIMO | TOTAL |
| Cana-de-acucar finalidade industria | 538 | 0,3 | 25,5 | 360,0 | 13.709,2 |
| Braquiaria | 96 | 0,4 | 6,8 | 84,9 | 654,8 |
| Gramas | 100 | 0,2 | 5,7 | 37,0 | 565,3 |
| Laranja Industria | 42 | 0,5 | 11,0 | 50,0 | 460,6 |
| Laranja Mercado | 21 | 0,5 | 20,5 | 199,3 | 431,0 |
| Manga | 93 | 0,3 | 3,7 | 15,0 | 348,0 |
| Limao | 84 | 0,4 | 3,6 | 26,9 | 298,2 |
| Tangerina | 74 | 0,2 | 3,7 | 28,1 | 274,1 |
| Goiaba | 69 | 0,7 | 3,5 | 12,7 | 242,9 |
| Laranja destino misto | 15 | 1,2 | 10,2 | 25,0 | 153,1 |
| Lima | 41 | 0,3 | 3,7 | 19,0 | 152,7 |
| Milho safra | 21 | 1,0 | 6,5 | 15,4 | 137,0 |
| Tangor | 21 | 0,7 | 4,9 | 14,0 | 102,6 |
| Cafe | 1 | 50,6 | 50,6 | 50,6 | 50,6 |
| Amendoim | 3 | 12,1 | 16,5 | 19,3 | 49,4 |
| Abacate | 14 | 0,9 | 2,9 | 7,9 | 40,7 |
| Mandioca | 8 | 0,5 | 4,8 | 14,5 | 38,5 |
| Eucalipto | 19 | 0,2 | 2,0 | 13,3 | 37,0 |
| Cana-de-acucar outras finalidades | 5 | 1,0 | 3,4 | 7,1 | 16,9 |
| Carambola | 10 | 0,5 | 1,4 | 2,0 | 14,4 |
| Outras florestais | 2 | 1,0 | 3,8 | 6,6 | 7,6 |
| Anona (fruta-do-conde, ou pinha, ou atemoia) | 2 | 0,5 | 3,8 | 7,0 | 7,5 |
| Milho-silagem | 1 | 7,0 | 7,0 | 7,0 | 7,0 |
| Alface | 2 | 2,4 | 3,4 | 4,4 | 6,8 |
| Jabuticaba | 1 | 6,4 | 6,4 | 6,4 | 6,4 |
| Cebola | 1 | 4,5 | 4,5 | 4,5 | 4,5 |
| Caju | 1 | 1,5 | 1,5 | 1,5 | 1,5 |
| Horta domestica | 1 | 1,5 | 1,5 | 1,5 | 1,5 |
| Viveiro de citros | 3 | 0,1 | 0,3 | 0,4 | 0,8 |
| Pessego | 1 | 0,5 | 0,5 | 0,5 | 0,5 |
| Roma | 1 | 0,3 | 0,3 | 0,3 | 0,3 |
| Pimentao | 1 | 0,1 | 0,1 | 0,1 | 0,1 |

Fonte: Secretaria de Agricultura e Abastecimento, CDRS/IEA, Projeto LUPA.

Os dados da tabela acima nos mostram que a **cana-de-açúcar finalidade indústria predomina no município, em 13.709,2 hectares**, seguidas pela **Braquiária em 654,8 hectares**. Destaque para o cultivo de **gramas em 565,3 hectares**.

| TABELA - Máquinas, Implementos e Benfeitorias, Município de Pirangi, Estado de São Paulo, 2016/17 | | | | | | |
|---|---------|-----------|--------|-------|--------|-------|
| ITEM | UNIDADE | N.DE UPAs | MINIMO | MÉDIO | MÁXIMO | TOTAL |
| Arado comum (bacia, aiveca) | unidade | 125 | 1,0 | 1,0 | 3,0 | 129,0 |
| Arado escarificador | unidade | 5 | 1,0 | 1,0 | 1,0 | 5,0 |
| Arado subsolador | unidade | 23 | 1,0 | 1,1 | 2,0 | 25,0 |
| Carregadeira de cana | unidade | 1 | 2,0 | 2,0 | 2,0 | 2,0 |
| Carreta de trator | unidade | 71 | 1,0 | 1,2 | 3,0 | 86,0 |
| Colhedeira acoplada | unidade | 2 | 1,0 | 1,0 | 1,0 | 2,0 |
| Conj.irrigacao autopropelido | unidade | 3 | 1,0 | 1,0 | 1,0 | 3,0 |
| Conj.irrigacao convencional | unidade | 6 | 1,0 | 1,0 | 1,0 | 6,0 |
| Conj.irrigacao/gotejamento/microaspersao | unidade | 56 | 1,0 | 1,3 | 10,0 | 70,0 |
| Conjunto de fenacao | unidade | 1 | 1,0 | 1,0 | 1,0 | 1,0 |
| Desintegrador, picador, triturador | unidade | 138 | 1,0 | 1,0 | 2,0 | 141,0 |
| Distribuidor de calcario | unidade | 47 | 1,0 | 1,1 | 4,0 | 53,0 |
| Ensiladeira | unidade | 15 | 1,0 | 1,1 | 2,0 | 16,0 |
| Grade aradora (tipo romi) | unidade | 37 | 1,0 | 1,1 | 2,0 | 40,0 |
| Grade niveladora | unidade | 186 | 1,0 | 1,3 | 20,0 | 235,0 |
| Misturador de racao | unidade | 2 | 1,0 | 1,0 | 1,0 | 2,0 |
| Ordeneira mecanica | unidade | 2 | 1,0 | 1,5 | 2,0 | 3,0 |
| Pulverizador tratorizado | unidade | 204 | 1,0 | 1,6 | 9,0 | 316,0 |
| Resfriador de leite, tanque expansao | unidade | 1 | 1,0 | 1,0 | 1,0 | 1,0 |
| Roçadeira tratorizada | unidade | 1 | 1,0 | 1,0 | 1,0 | 1,0 |
| Roçadora | unidade | 55 | 1,0 | 1,3 | 3,0 | 69,0 |
| Semeadeira/adubadeira para plantio convencional | unidade | 21 | 1,0 | 1,1 | 2,0 | 22,0 |
| Semeadeira/plantadeira plantio direto | unidade | 2 | 1,0 | 1,0 | 1,0 | 2,0 |
| Terraceador | unidade | 3 | 1,0 | 1,0 | 1,0 | 3,0 |
| Trator de esteiras | unidade | 1 | 1,0 | 1,0 | 1,0 | 1,0 |
| Trator de pneus acima de 85 cv | unidade | 20 | 1,0 | 1,6 | 6,0 | 31,0 |
| Trator de pneus até 65 cv | unidade | 52 | 1,0 | 1,1 | 2,0 | 58,0 |
| Trator de pneus de 66 cv a 85 cv | unidade | 190 | 1,0 | 1,4 | 5,0 | 268,0 |
| Acude/represa | unidade | 48 | 1,0 | 1,2 | 4,0 | 59,0 |
| Alambique | unidade | 1 | 1,0 | 1,0 | 1,0 | 1,0 |
| Almoxarifado/oficina | unidade | 3 | 1,0 | 1,0 | 1,0 | 3,0 |
| Balanca para veiculos | unidade | 2 | 1,0 | 1,0 | 1,0 | 2,0 |
| Barracao para granja/avicultura | unidade | 7 | 1,0 | 1,7 | 4,0 | 12,0 |
| Barracao/galpao/garagem | unidade | 338 | 1,0 | 1,3 | 9,0 | 424,0 |
| Biodigestor | unidade | 1 | 1,0 | 1,0 | 1,0 | 1,0 |
| Casa de moradia habitada | unidade | 301 | 1,0 | 1,2 | 7,0 | 368,0 |
| Casa de moradia total | unidade | 398 | 1,0 | 1,4 | 8,0 | 573,0 |
| Curral/mangueira | unidade | 147 | 1,0 | 1,0 | 2,0 | 149,0 |
| Deposito/tulha | unidade | 117 | 1,0 | 1,1 | 2,0 | 123,0 |
| Estabulo | unidade | 1 | 1,0 | 1,0 | 1,0 | 1,0 |
| Estufa/plasticultura | m2 | 5 | | | | |
| Fabrica de racao | unidade | 1 | 1,0 | 1,0 | 1,0 | 1,0 |
| Instalacoes para equinos | unidade | 1 | 1,0 | 1,0 | 1,0 | 1,0 |
| Packing house | unidade | 1 | 2,0 | 2,0 | 2,0 | 2,0 |
| Pocilga | unidade | 5 | 1,0 | 1,0 | 1,0 | 5,0 |
| Poco semi-artesiano | unidade | 382 | 1,0 | 1,1 | 3,0 | 405,0 |
| Secador de graos | unidade | 2 | 1,0 | 1,0 | 1,0 | 2,0 |
| Silo para graos | ton | 2 | | | | |
| Silo para silagem | ton | 2 | | | | |
| Terreiro | m2 | 15 | | | | |
| Usina de acucar/destilaria | unidade | 1 | 1,0 | 1,0 | 1,0 | 1,0 |

Fonte: Secretaria de Agricultura e Abastecimento, CDRS/IEA, Projeto LUPA.

Analisando os dados percebe-se que o município possui uma agricultura e pecuária extremamente mecanizada, com propriedades com boa infraestrutura com casas de moradia, barracões, poços semiartesianos, curral, e no que diz respeito à mecanização os proprietários possuem **263 tratores, 204 pulverizadores tratorizados, 138 Desintegrador-Picador-triturador, 223 grades, 153 arados.**

| TABELA - Outras Estatísticas Agrícolas, Município de Pirangi, Estado de São Paulo, 2016/17. | | |
|---|----------------|------------|
| ITEM | Número de UPAs | Percentual |
| Faz Parte de Associação de Produtores | 177 | 22,6 |
| Faz Parte de Cooperativa de Produtores | 366 | 46,7 |
| Faz Parte do Sindicato de Produtores | 133 | 17,0 |
| Não utiliza assistência técnica | 110 | 14,0 |
| Utiliza somente assistência técnica governamental | 4 | 0,5 |
| Utiliza somente assistência técnica privada | 616 | 78,7 |
| Utiliza assistência técnica tanto governamental quanto privada | 53 | 6,8 |
| Utiliza Crédito Rural | 179 | 22,9 |
| Utiliza Seguro Rural | 38 | 4,9 |
| Utiliza Escrituração Agrícola | 311 | 39,7 |
| Acessa Internet p/ Fins na Agropecuária | 206 | 26,3 |
| Utiliza Computador nas Atividades Agropecuárias | 165 | 21,1 |
| Utiliza Energia Elétrica Para Uso na Atividade Agrícola | 562 | 71,8 |
| Utiliza Energia Alternativa | 5 | 0,6 |
| Realiza Análise de Solo, quando necessário | 715 | 91,3 |
| Realiza Calagem | 708 | 90,4 |
| Utiliza Práticas de Conservação de Solo, quando necessário | 733 | 93,6 |
| Faz Adubação Mineral, quando necessário | 730 | 93,2 |
| Faz Adubação Orgânica, quando necessário | 34 | 4,3 |
| Faz Adubação Verde, quando necessário | 68 | 8,7 |
| Utiliza Manejo Integrado de Pragas (MIP) | 3 | 0,4 |
| Utiliza Hidroponia | - | - |
| Utiliza Cultivo em Estufa | 1 | 0,1 |
| Utiliza Mudas Fiscalizadas | 425 | 54,3 |
| Utiliza Semente Melhorada | 52 | 6,6 |
| Faz Confinamento de Bovinos | 1 | 0,1 |
| Utiliza Pastejo Intensivo | 3 | 0,4 |
| Faz Inseminação Artificial | - | - |
| Faz Mineralização do Rebanho | 121 | 15,5 |
| Faz Vermifugação do Rebanho | 122 | 15,6 |
| Possui Parceiros /Arrendatários na Exploração Animal | 177 | 22,6 |
| Existência de trabalhadores c/ deficiência na UPA | - | - |
| Esporte e lazer | - | - |
| Extração mineral | - | - |
| Hotel Fazenda, Pousada ou SPA | - | - |
| Pesque-pague | - | - |
| Restaurante ou Lanchonete | - | - |
| Transformação artesanal | - | - |
| Turismo rural ou ecoturismo | - | - |
| Outras atividades econômicas rurais | 1 | 0,1 |
| Agroindústria | 1 | 0,1 |
| Proprietário sem instrução ou com instrução incompleta | 5 | 0,6 |
| Proprietário com antigo primário completo | 85 | 10,9 |
| Proprietário com 1º grau (ou antigo ginasial) completo | 359 | 45,8 |
| Proprietário com 2º grau (ou antigo colegial) completo | 137 | 17,5 |
| Proprietário com curso superior completo | 156 | 19,9 |
| Pessoa Jurídica | 41 | 5,2 |
| Proprietário residente na própria UPA | 77 | 9,8 |

Fonte: Secretaria de Agricultura e Abastecimento, CDRS/IEA, Projeto LUPA.

Percebe-se que **543 produtores rurais pertencem ou a uma associação ou cooperativa e 133 no sindicato rural, 110 produtores utilizam assistência técnica governamental, 179 realizam crédito rural, 715 realizam análise de solo, 832 fazem a adubação, 562 utilizam energia elétrica, 77 residem nas propriedades rurais, 122 fazem uso da vermifugação.** A grande maioria dos proprietários possuem 1º grau completo.

5.1 Aproveitamento da utilização da terra de algumas Propriedades no Município.

A) Propriedade com 139,09 ha, com um aproveitamento de uso da terra equivalente a 91,98%. Latitude: -21° 03 11 Longitude: -48° 40 59. REGISTRO NO CAR: SP-3539004-58CD995D059F4F35836D7E597A005DDA.

Figura: Propriedade Vistoriada.



Fonte: Registro Rural. Disponível em: <https://www.registrorural.com.br/car/item/SP-3539004-58CD995D059F4F35836D7E597A005DDA>.



Foto aérea da propriedade "A" vistoriada. Propriedade possui cana de açúcar, não possui benfeitorias, acesso principal por vicinal tipo II em ótimo estado de conservação, acima de 80% de utilização do solo, relevo plano e classe de solo tipo I.

Data: 26/02/2024

Latitude: 21°03'08"

Longitude: 48°40'58"

Horário: 07:18

Altitude: 672m

B) Propriedade com 155,95 ha, com um aproveitamento de uso da terra equivalente a 96,10%. Latitude: -21° 01' 34" Longitude: -48° 41' 33" REGISTRO NO CAR: SP-3539004-9E745C6A4A704A9A846285351303DBAF.

Figura: Propriedade Vistoriada.



Fonte: Registro Rural. Disponível em: [https://www.registrorural.com.br/car/item/ SP-3539004-9E745C6A4A704A9A846285351303DBAF](https://www.registrorural.com.br/car/item/SP-3539004-9E745C6A4A704A9A846285351303DBAF).



Foto aérea da propriedade "B" vistoriada. Propriedade possui cana de açúcar e citrus, com benfeitorias, acesso por vicinal tipo II em bom estado de conservação, utilização de solo acima de 80%, relevo plano, classe de solo tipo I.

Data: 26/02/2024

Latitude: 21°01'22"

Longitude: 48°41'36"

Horário: 07:39

Altitude: 646m

C) Propriedade com 286,33 ha, com um aproveitamento de uso da terra equivalente a 79,78%. Latitude: -21° 07 41 Longitude: -48° 44 43. REGISTRO NO CAR: SP-3539004-566E95E2A26B4AA1818D7A96C1E2D634.

Figura: Propriedade Vistoriada.



Fonte: Registro Rural. Disponível em: [https://www.registrorural.com.br/car/item/ SP-3539004-566E95E2A26B4AA1818D7A96C1E2D634](https://www.registrorural.com.br/car/item/SP-3539004-566E95E2A26B4AA1818D7A96C1E2D634).



Foto aérea da propriedade "C" vistoriada. Toda em cana de açúcar, não possui benfeitorias, acesso por vicinal tipo II em boas condições, utilização do solo em 75%, relevo levemente ondulado e classe de solo tipo II.

Data: 26/02/2024

Latitude: 21°07'22"

Longitude: 48°44'32"

Horário: 08:17

Altitude: 605m

D) Propriedade com 374,69 ha, com um aproveitamento de uso da terra equivalente a 84,19%. Latitude: -21° 07 05 Longitude: -48° 42 29. REGISTRO NO CAR: SP-3539004-848061C2376C4CA9B1E4BA8C99325128.

Figura: Propriedade Vistoriada.



Fonte: Registro Rural. Disponível em: [https://www.registrorural.com.br/car/item/ SP-3539004-848061C2376C4CA9B1E4BA8C99325128](https://www.registrorural.com.br/car/item/SP-3539004-848061C2376C4CA9B1E4BA8C99325128).



Foto aérea da propriedade "D" vistoriada. Toda em soja, possui benfeitorias, acesso por vicinal tipo I em boas condições de tráfego, aproveitamento do solo acima de 80%, relevo levemente ondulado e classe de solo tipo II.

Data: 26/02/2024

Latitude: 21°06'44"

Longitude: 48°42'18"

Horário: 09:02

Altitude: 634m

E) Propriedade com 179,96 ha, com um aproveitamento de uso da terra equivalente a 92,15%. Latitude: -21° 07 51 Longitude: -48° 38 44. REGISTRO NO CAR: SP-3539004-EA16EAE34EA342639675754F0A1507B6.

Figura: Propriedade Vistoriada.



Fonte: Registro Rural. Disponível em: [https://www.registrorural.com.br/car/item/ SP-3539004-EA16EAE34EA342639675754F0A1507B6](https://www.registrorural.com.br/car/item/SP-3539004-EA16EAE34EA342639675754F0A1507B6).



Foto aérea da propriedade "E" vistoriada. Toda em cultivo de laranja, com benfeitorias, acesso por vicinal tipo I em boas condições de tráfego, grau de utilização do solo acima de 80%, relevo plano e classe de solo tipo I.

Data: 26/02/2024

Latitude: 21°07'53"

Longitude: 48°38'54"

Horário: 09:38

Altitude: 662m

F) Propriedade com 113,93 ha, com um aproveitamento de uso da terra equivalente a 99,74%. -21° 04 51 Longitude: -48° 37 21. REGISTRO NO CAR: SP-3539004-EBE665BDEBA14967AFF351A65349B04B.

Figura: Propriedade Vistoriada.



Fonte: Registro Rural. Disponível em: [https://www.registrorural.com.br/car/item/ SP-3539004-EBE665BDEBA14967AFF351A65349B04B](https://www.registrorural.com.br/car/item/SP-3539004-EBE665BDEBA14967AFF351A65349B04B).



Foto aérea da propriedade "F" vistoriada. Grande gleba de terra em cana de açúcar, possui benfeitorias, com acesso por vicinal tipo III, relevo plano, grau de utilização de solo em mais de 80% e classe de solo tipo I.

Data: 26/02/2024

Latitude: 21°04'52"

Longitude: 48°37'14"

Horário: 10:03

Altitude: 601m

6. JUSTIFICATIVA DA ELABORAÇÃO DO LAUDO AGRONÔMICO

Justifica este trabalho o atendimento ao disposto na Instrução Normativa RFB nº. 1877 de 14 de março de 2019 que disciplina a prestação de informações sobre Valor da Terra Nua (VTN) à Secretaria Especial da Receita Federal do Brasil (RFB) para fins de arbitramento da base de cálculo do Imposto sobre a Propriedade Territorial Rural (ITR) na hipótese prevista no art. 14 da Lei nº 9.393, de 19 de dezembro de 1996.

De acordo com a Lei nº 9.393, de 19 de dezembro de 1996, o ITR, de apuração anual, tem como fato gerador a propriedade, o domínio útil ou a posse de imóvel por natureza, localizado fora da zona urbana do município, em 1º de janeiro de cada ano.

A IN RFB nº 1877/2019 promoveu ainda alterações nos prazos para entrega dos laudos técnicos do VTN pelos municípios e Distrito Federal à RFB. Com a nova IN, esses entes federativos terão, excepcionalmente, até o final de junho de 2021 e até o final de abril a partir de 2023, para prestarem a informação, que serve de base para o cálculo do valor médio do VTN, por hectare, para cada imóvel existente em seu respectivo território.

Foi estabelecido que o valor médio do VTN informado para a terra enquadrada na aptidão agrícola "lavoura - aptidão boa" deverá ser maior do que o apurado para a aptidão agrícola "lavoura – aptidão regular", que deverá ser maior do que o apurado para a aptidão agrícola "lavoura - aptidão restrita". Essa definição evita uma série de incoerências no levantamento de preço de terras que poderia refletir em erros no VTN's e, conseqüentemente no ITR a ser pago pelo produtor rural.

7. AVALIAÇÃO DAS TERRAS

7.1 Valor por Aptidão Agrícola dos municípios limítrofes de Pirangi - SP.

No ano de 2023 esses foram os valores declarados para a Receita Federal do Brasil – RFB, pelos municípios limítrofes de Pirangi.

A) Paraiso

Figura: Distância entre Pirangi e Paraiso.



Fonte: Google Maps. Disponível em: <https://www.google.com.br/maps/preview>.

| Levantamento: Valor de Terra Nua | | | |
|---|------|---------|---------------|
| Município consultado: PARAISO | | | |
| Produto | Ano | Unidade | Valor Médio |
| Lavoura - Aptidão boa (Terra de Cultura de Primeira) | 2023 | R\$/ha | R\$ 44.000,00 |
| Lavoura - Aptidão regular (Terra de Cultura de Segunda) | 2023 | R\$/ha | R\$ 38.200,00 |
| Lavoura - Aptidão restrita | 2023 | R\$/ha | R\$ 32.500,00 |
| Pastagem plantada (Terra para Pastagem) | 2023 | R\$/ha | R\$ 24.800,00 |
| Silvicultura ou Pastagem natural (Terra para Reflorestamento) | 2023 | R\$/ha | R\$ 21.100,00 |
| Preservação da Fauna ou Flora (Campo) | 2023 | R\$/ha | R\$ 17.150,00 |

Fonte: RECEITA FEDERAL

B) Monte Azul Paulista

Figura: Distância entre Pirangi e Monte Azul Paulista.

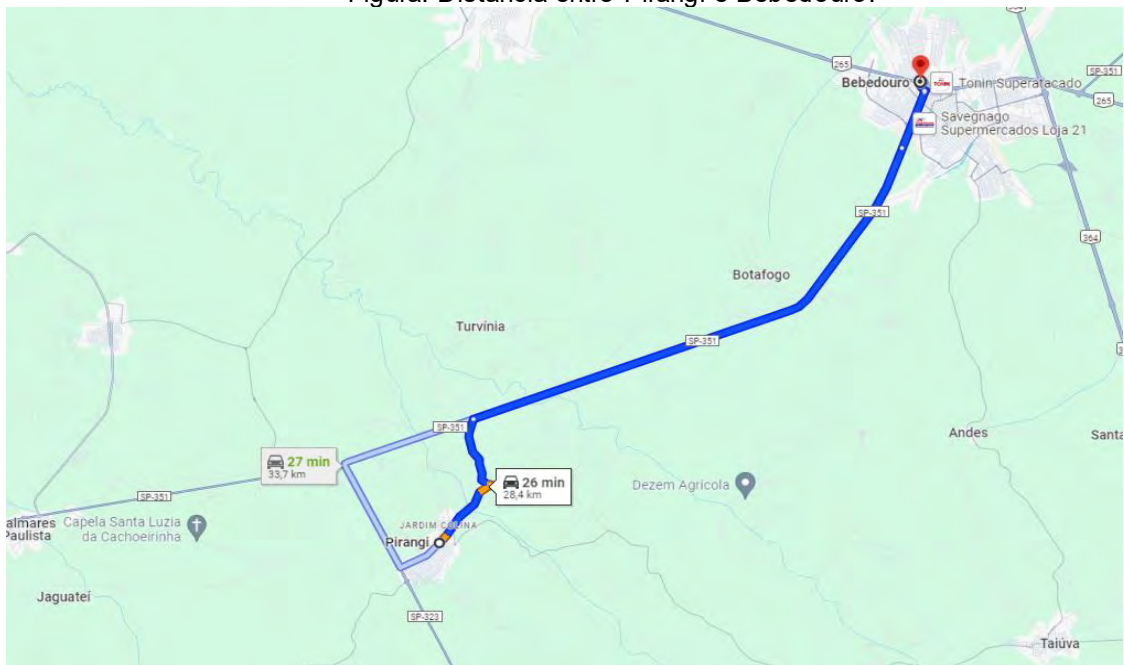


Fonte: Google Maps. Disponível em: <https://www.google.com.br/maps/preview>.

| Levantamento: Valor de Terra Nua | | | |
|---|------|---------|---------------|
| Município consultado: MONTE AZUL PAULISTA | | | |
| Produto | Ano | Unidade | Valor Médio |
| Lavoura - Aptidão boa (Terra de Cultura de Primeira) | 2023 | R\$/ha | R\$ 54.387,91 |
| Lavoura - Aptidão regular (Terra de Cultura de Segunda) | 2023 | R\$/ha | R\$ 45.569,70 |
| Lavoura - Aptidão restrita | 2023 | R\$/ha | R\$ 41.254,61 |
| Pastagem plantada (Terra para Pastagem) | 2023 | R\$/ha | R\$ 28.497,34 |
| Silvicultura ou Pastagem natural (Terra para Reflorestamento) | 2023 | R\$/ha | R\$ 20.055,16 |
| Preservação da Fauna ou Flora (Campo) | 2023 | R\$/ha | R\$ 13.117,15 |
| Fonte: RECEITA FEDERAL | | | |

C) Bebedouro

Figura: Distância entre Pirangi e Bebedouro.



Fonte: Google Maps. Disponível em: <https://www.google.com.br/maps/preview>.

| Levantamento: Valor de Terra Nua | | | |
|---|------|---------|---------------|
| Município consultado: BEBEDOURO | | | |
| Produto | Ano | Unidade | Valor Médio |
| Lavoura - Aptidão boa (Terra de Cultura de Primeira) | 2023 | R\$/ha | R\$ 46.000,00 |
| Lavoura - Aptidão regular (Terra de Cultura de Segunda) | 2023 | R\$/ha | R\$ 43.000,00 |
| Lavoura - Aptidão restrita | 2023 | R\$/ha | R\$ 35.000,00 |
| Pastagem plantada (Terra para Pastagem) | 2023 | R\$/ha | R\$ 41.000,00 |
| Silvicultura ou Pastagem natural (Terra para Reflorestamento) | 2023 | R\$/ha | R\$ 30.000,00 |
| Preservação da Fauna ou Flora (Campo) | 2023 | R\$/ha | R\$ 30.000,00 |
| Fonte: RECEITA FEDERAL | | | |

D) Taiapu

Figura: Distância entre Pirangi e Taiapu.



Fonte: Google Maps. Disponível em: <https://www.google.com.br/maps/preview>.

| Levantamento: Valor de Terra Nua | | | |
|---|------|---------|---------------|
| Município consultado: TAIAPU | | | |
| Produto | Ano | Unidade | Valor Médio |
| Lavoura - Aptidão boa (Terra de Cultura de Primeira) | 2023 | R\$/ha | R\$ 33.392,05 |
| Lavoura - Aptidão regular (Terra de Cultura de Segunda) | 2023 | R\$/ha | R\$ 29.192,04 |
| Lavoura - Aptidão restrita | 2023 | R\$/ha | R\$ 26.217,47 |
| Pastagem plantada (Terra para Pastagem) | 2023 | R\$/ha | R\$ 24.884,30 |
| Silvicultura ou Pastagem natural (Terra para Reflorestamento) | 2023 | R\$/ha | R\$ 19.420,18 |
| Preservação da Fauna ou Flora (Campo) | 2023 | R\$/ha | R\$ 14.050,42 |

Fonte: RECEITA FEDERAL

E) Vista Alegre do Alto

Figura: Distância entre Pirangi e Vista Alegre do Alto.

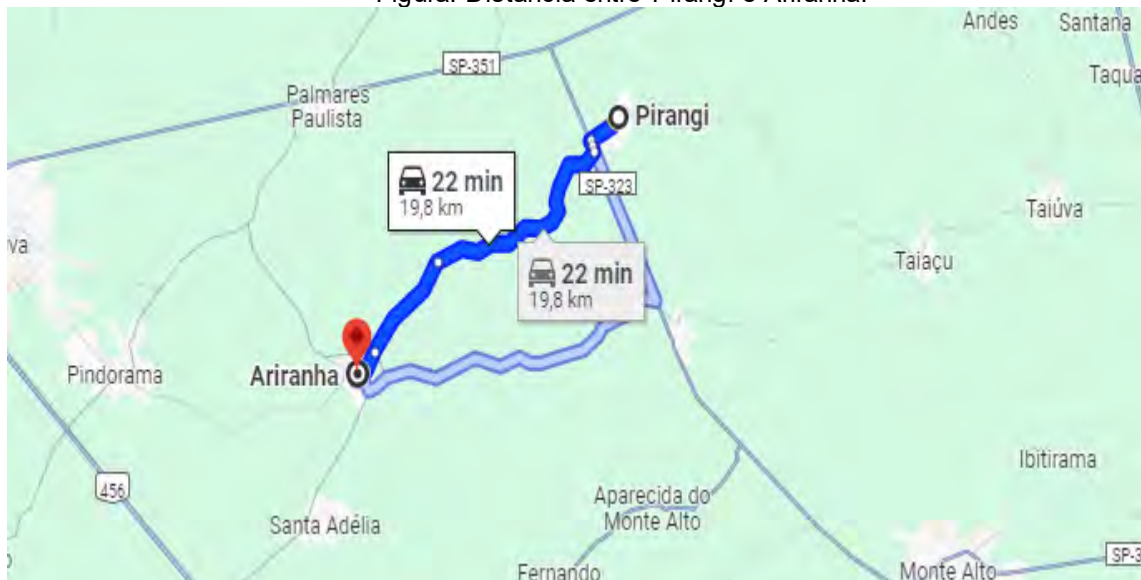


Fonte: Google Maps. Disponível em: <https://www.google.com.br/maps/preview>.

| Levantamento: Valor de Terra Nua | | | |
|---|------|---------|---------------|
| Município consultado: VISTA ALEGRE DO ALTO | | | |
| Produto | Ano | Unidade | Valor Médio |
| Lavoura - Aptidão boa (Terra de Cultura de Primeira) | 2023 | R\$/ha | R\$ 29.919,10 |
| Lavoura - Aptidão regular (Terra de Cultura de Segunda) | 2023 | R\$/ha | R\$ 25.895,50 |
| Lavoura - Aptidão restrita | 2023 | R\$/ha | R\$ 21.525,83 |
| Pastagem plantada (Terra para Pastagem) | 2023 | R\$/ha | R\$ 17.701,26 |
| Silvicultura ou Pastagem natural (Terra para Reflorestamento) | 2023 | R\$/ha | R\$ 13.876,68 |
| Preservação da Fauna ou Flora (Campo) | 2023 | R\$/ha | R\$ 11.706,06 |
| Fonte: RECEITA FEDERAL | | | |

F) Ariranha

Figura: Distância entre Pirangi e Ariranha.



Fonte: Google Maps. Disponível em: <https://www.google.com.br/maps/preview>.

| Levantamento: Valor de Terra Nua | | | |
|---|------|---------|---------------|
| Município consultado: ARIRANHA | | | |
| Produto | Ano | Unidade | Valor Médio |
| Lavoura - Aptidão boa (Terra de Cultura de Primeira) | 2023 | R\$/ha | R\$ 33.000,00 |
| Lavoura - Aptidão regular (Terra de Cultura de Segunda) | 2023 | R\$/ha | R\$ 30.000,00 |
| Lavoura - Aptidão restrita | 2023 | R\$/ha | R\$ 27.000,00 |
| Pastagem plantada (Terra para Pastagem) | 2023 | R\$/ha | R\$ 27.000,00 |
| Silvicultura ou Pastagem natural (Terra para Reflorestamento) | 2023 | R\$/ha | R\$ 23.000,00 |
| Preservação da Fauna ou Flora (Campo) | 2023 | R\$/ha | R\$ 23.000,00 |
| Fonte: RECEITA FEDERAL | | | |

G) Palmares Paulista

Figura: Distância entre Pirangi e Palmares Paulista.



Fonte: Google Maps. Disponível em: <https://www.google.com.br/maps/preview>.

| Levantamento: Valor de Terra Nua | | | |
|---|------|---------|---------------|
| Município consultado: PALMARES PAULISTA | | | |
| Produto | Ano | Unidade | Valor Médio |
| Lavoura - Aptidão boa (Terra de Cultura de Primeira) | 2023 | R\$/ha | R\$ 46.610,09 |
| Lavoura - Aptidão regular (Terra de Cultura de Segunda) | 2023 | R\$/ha | R\$ 39.152,47 |
| Lavoura - Aptidão restrita | 2023 | R\$/ha | R\$ 31.694,86 |
| Pastagem plantada (Terra para Pastagem) | 2023 | R\$/ha | R\$ 24.237,25 |
| Silvicultura ou Pastagem natural (Terra para Reflorestamento) | 2023 | R\$/ha | R\$ 16.779,63 |
| Preservação da Fauna ou Flora (Campo) | 2023 | R\$/ha | R\$ 9.322,02 |

Fonte: RECEITA FEDERAL

H) Média dos limítrofes e comparação com Pirangi - SP.

O termo “valor médio” representa a soma e a divisão dos valores declarados à Receita Federal pelos municípios limítrofes a Pirangi. Por outro lado, a porcentagem representa a comparação desses valores com os declarados por Pirangi em 2023.

| Levantamento: VALOR MÉDIO DOS MUNICÍPIOS LIMÍTROFES | | | | |
|---|------|---------|---------------|---------|
| Município consultado: PARAÍSO, MONTE AZUL PAULISTA, BEBEDOURO, TAIACU, VISTA ALEGRE DO ALTO, ARIRANHA, PALMARES PAULISTA. | | | | |
| Obs: a porcentagem representará a comparação da média dos limítrofes com o valor da aptidão de PIRANGI. | | | | |
| Produto | Ano | Unidade | Valor Médio | % |
| Lavoura - Aptidão boa (Terra de Cultura de Primeira) | 2023 | R\$/ha | R\$ 41.044,16 | -16,07% |
| Lavoura - Aptidão regular (Terra de Cultura de Segunda) | 2023 | R\$/ha | R\$ 35.858,53 | -18,34% |
| Lavoura - Aptidão restrita | 2023 | R\$/ha | R\$ 30.741,82 | -10,69% |
| Pastagem plantada (Terra para Pastagem) | 2023 | R\$/ha | R\$ 26.874,31 | 0,77% |
| Silvicultura ou Pastagem natural (Terra para Reflorestamento) | 2023 | R\$/ha | R\$ 20.604,52 | 16,11% |
| Preservação da Fauna ou Flora (Campo) | 2023 | R\$/ha | R\$ 16.906,52 | 15,75% |

Fonte: RECEITA FEDERAL

7.2 Cálculo da Nota Agronômica do município

Para o cálculo da Nota Agronômica utiliza-se o somatório do produto entre o percentual de cada classe de capacidade de uso das terras existente na zona rural do município pelo seu correspondente índice de correção. Observa-se que a Nota Agronômica é obtida pela conjunção de dois fatores de homogeneização (terra x localização).

Quanto à localização e acesso, o município foi classificado como **regular**, pois apresenta distância com importância significativa e o acesso com estradas e servidões de passagem.

Tabela: Relação à localização e Acesso.

| SITUAÇÃO | CARACTERÍSTICAS | | | |
|-------------|---|----------------------------|-------------------------------------|-----------------|
| | TIPO DE ACESSO | IMPORTÂNCIA DAS DISTÂNCIAS | PRATICABILIDADE DURANTE O ANO | ESCALA DE VALOR |
| ÓTIMA | ASFALTADA | NÃO SIGNIFICATIVA | PERMANENTE | 100% |
| MUITO BOA | 1ª CLASSE NÃO ASFALTADA | RELATIVA | PERMANENTE | 95% |
| BOA | NÃO PAVIMENTADA | SIGNIFICATIVA | PERMANENTE | 90% |
| REGULAR | ESTRADAS E SERVIDÕES DE PASSAGENS | SIGNIFICATIVA | SEM CONDIÇÕES SATISFATÓRIAS | 80% |
| DESAVORÁVEL | FECHOS NAS SERVIDÕES | SIGNIFICATIVA | PROBLEMAS SÉRIOS NA ESTAÇÃO CHUVOSA | 75% |
| RUIM | FECHOS E INTERCEPTADA POR CÔRREGO SEM PONTE | SIGNIFICATIVA | PROBLEMAS SÉRIOS MESMO NA SECA | 70% |

Fonte: Modificada de Kozma – 1986. Disponível em: <https://silo.tips/download/manual-de-obtenao-de-terras-e-pericia-judicial>.

Tabela: Fatores de ponderação na obtenção do valor das terras considerando a classe e a capacidade de uso e situação.

| LOC. E ACESSO | CAPACIDADE DE USO | I | II | III | IV | V | VI | VII | VIII |
|---------------|-------------------|-------|-------|-------|-------|-------|-------|-------|-------|
| | | 100% | 80% | 61% | 47% | 39% | 29% | 20% | 13% |
| ÓTIMA | 100% | 1,000 | 0,800 | 0,610 | 0,470 | 0,390 | 0,290 | 0,200 | 0,130 |
| MUITO BOA | 95% | 0,950 | 0,760 | 0,580 | 0,447 | 0,371 | 0,276 | 0,190 | 0,124 |
| BOA | 90% | 0,900 | 0,720 | 0,549 | 0,423 | 0,351 | 0,261 | 0,180 | 0,117 |
| REGULAR | 80% | 0,800 | 0,640 | 0,488 | 0,376 | 0,312 | 0,232 | 0,160 | 0,104 |
| DESAVORÁVEL | 75% | 0,750 | 0,600 | 0,458 | 0,353 | 0,293 | 0,218 | 0,150 | 0,098 |
| RUIM | 70% | 0,700 | 0,560 | 0,427 | 0,329 | 0,273 | 0,203 | 0,140 | 0,091 |

Fonte: Adaptado de FRANÇA – 1983 e citado por Rossi - 2005. Disponível em: <https://silo.tips/download/manual-de-obtenao-de-terras-e-pericia-judicial>.

Tabela: Nota Agronômica do Município de Pirangi - SP.

| Localização e Acesso | Classe de Capacidade de Uso | Índice | Fração da área | Nota |
|-------------------------------------|-----------------------------|--|----------------|--------------|
| REGULAR | I e II | $(0,800 + 0,640) / 2 = \mathbf{0,720}$ | 79,76% | 0,574 |
| REGULAR | III e IV | $(0,488 + 0,376) / 2 = \mathbf{0,432}$ | 5,88% | 0,025 |
| REGULAR | V, VI e VII | $(0,312 + 0,232 + 0,160) / 3 = \mathbf{0,234}$ | 14,36% | 0,034 |
| Nota Agronômica do Município | | | | 0,633 |

Fonte: Elaborado pelo Autor.

7.3 Cálculo do Valor da Terra Nua

Conforme ABNT 14653-3, referente às Avaliações de Bens Imóveis Rurais, a pontuação obtida para fins de classificação quanto ao seu **grau de fundamentação foi 38 pontos**, obtendo-se assim o Grau de Fundamentação II, conforme Item 9.2.3.5 da referida norma. Quanto ao Grau de precisão da estimativa de valor, no caso de utilização do método comparativo direto de dados de mercado, foi obtido o Grau III, pois a amplitude do intervalo de confiança de 80% em torno do valor central da estimativa foi <30%.

Ressaltamos que na utilização dos fatores de homogeneização foi cumprido o intervalo admissível de ajuste para cada fator e para o conjunto de fatores, intervalo compreendido entre 0,80 e 1,20 conforme se observa na planilha de homogeneização, estando com isso de acordo com o que preconiza a norma ABNT 14.653-3, item 9.2.3.5, letra d, para o laudo ser enquadrado no grau de fundamentação II.

Na amostra de pesquisa para determinação de Terra Nua foram efetivamente utilizados 06 elementos, com Nota Agronômica enquadrada dentro dos limites estabelecidos. Desta forma o tratamento estatístico está de acordo com o que preconiza a norma ABNT 14.653-3, item 9.2.3.5, letra b, que estabelece que no mínimo sejam utilizados 5 dados de mercado efetivamente utilizados para que o Laudo de Avaliação seja enquadrado no grau II.

Quanto ao coeficiente de variação (CV) da amostra, após o saneamento, foi obtido um CV de **16,22%**, dentro dos parâmetros da norma ABNT 14.653-3, que sugere que este valor esteja abaixo de 20%.

Tabela: Pontuação para fins de classificação das avaliações quanto ao grau de fundamentação.

| ITEM | ESPECIFICAÇÕES | CONDIÇÃO | PONTOS |
|-------------|--|---|--------|
| 1 | Nº de dados de mercado efetivamente utilizados $\geq 3(k+1)$ | No mínimo 5 | 9 |
| 2 | Qualidade dos dados de mercado de mesma exploração | Todos | 15 |
| 3 | Visita dos dados de mercado pelo avaliador | Ausência | 0 |
| 4 | Critério adotado para avaliar construções e instalações | Custo de reedição por planilha específica | 0 |
| 5 | Critério adotado para avaliar produções vegetais | - | 0 |
| 6 | Apresentação do laudo | Simplificado | 1 |
| 7 | Utilização do método comparativo direto de dados de mercado | Tratamento por fatores | 12 |
| 8 | Identificação dos dados amostrais | Roteiro de Acesso | 1 |
| 9 | Documentação do avaliando para sua identificação | Coordenadas geográficas | 0 |
| 10 | Documentação do imóvel avaliando apresentada | Certidão atualizada Levantamento topográfico | 0 0 |
| NOTA | 38 | | |

Fonte: Norma ABNT NBR 14653-3. Disponível em:
https://www.galaxcms.com.br/up_arquivos/1149/3-20170124191504.pdf.

Tabela: Classificação dos laudos de avaliação quanto à fundamentação.

| LIMITES | Grau | | |
|---------------|------|----|-----|
| | I | II | III |
| Limite mínimo | 12 | 36 | 71 |
| Limite máximo | 35 | 70 | 100 |

Fonte: Norma ABNT NBR 14653-3. Disponível em:
https://www.galaxcms.com.br/up_arquivos/1149/3-20170124191504.pdf.

Tabela: Resumo da Planilha de Cálculo.

| DEFINIÇÃO DO INTERVALO DE CONFIANÇA VTN/ha | | |
|--|-----------|---------------------------|
| Intervalo de Confiança | n-1 | 5,00 |
| | GL | 1,476 |
| | | |
| Lim. Inferior | μ | Lim. Superior |
| $X+t^*S/\text{Raiz}(n-1)$ | < Valor > | $X+t^*S/\text{Raiz}(n-1)$ |
| 34.351,87 | | 42.588,07 |

| RESUMO DA AVALIAÇÃO - VTN | | |
|---------------------------|-------|----------------|
| 712.842.524,74 | μ | 883.753.558,18 |
| VTN MÉDIO POR HECTARE | | 38.469,97 |
| VTN TOTAL MÉDIO | | 798.298.057,66 |

Fonte: Elaborado pelo Autor.

$$IC = R\$ 42.588,07 - 34.351,87 = 8.236,20$$

$$\text{Amplitude} = IC / VTN/ha$$

$$\text{Amplitude} = 8.236,20 / 38.469,97 = \mathbf{21,41\%}, \text{ portanto } \leq 30\% - \text{Grau III.}$$

| Tabela: Valores necessários para atingir certo grau de precisão. | Grau | | |
|--|------|-----------|------|
| | III | II | I |
| Amplitude do intervalo de confiança de 80% em torno do valor central da estimativa | ≤30% | 30% - 50% | >50% |

Fonte: Norma ABNT NBR 14653-3. Disponível em:
https://www.galaxcms.com.br/up_arquivos/1149/3-20170124191504.pdf.

7.4 Valor da Terra Nua e por aptidões agrícolas

O laudo de avaliação de Terra Nua foi finalizado com 06 elementos efetivos, chegando a um valor final médio de **R\$ 38.469,97/ hectare**, para o ano de 2024.

Tabela: Valores por aptidão agrícola do município de Pirangi - SP por Hectare.

| ANO | Lavoura aptidão boa | Lavoura aptidão regular | Lavoura aptidão restrita | Pastagem plantada | Silvicultura ou pastagem | Preservação de fauna e flora |
|------|---------------------|-------------------------|--------------------------|-------------------|--------------------------|------------------------------|
| 2024 | R\$ 38.469,67 | R\$ 32.699,22 | R\$ 30.083,28 | R\$ 28.579,12 | R\$ 26.292,79 | R\$ 21.823,01 |

Fonte: Elaborado pelo Autor.

Pirangi - SP, 06 de março de 2024.

MAURICIO FALCÃO
ENGENHEIRO AGRÔNOMO
CREA: 5070562422/SP

8. REFERÊNCIAS BIBLIOGRÁFICAS

ABNT. Avaliação de Imóveis Rurais, São Paulo, Norma Brasileira Registrada nº14653-3 – Parte 1. Associação Brasileira de Normas Técnicas ,2001.

ABNT. Avaliação de Imóveis Rurais, São Paulo, Norma Brasileira Registrada nº14653-3 – Parte 3. Associação Brasileira de Normas Técnicas ,2001.

AGÊNCIA NACIONAL DE ÁGUAS E SANEAMENTO BÁSICO. ANA. Página Inicial. Disponível em: <<https://www.gov.br/ana/pt-br>>. Acesso em 26/02/2024.

COORDENADORIA DE ASSISTÊNCIA TÉCNICA INTEGRAL. CATI. Página Inicial. Disponível em: < <https://www.cati.sp.gov.br/portal/>>. Acesso em 26/02/2024.

EMBRAPA. Embrapa. Página Inicial. Disponível em: <<https://www.embrapa.br/>>. Acesso em 26/02/2024.

FRANÇA, G.V. Estudo agrotécnico e avaliações das terras da Fazenda São Sebastião, município de Santa Cruz das Palmeiras – SP:levantamento de solos, capacidade de uso e valor relativo das terras. **Piracicaba, ESALQ-USP, 1983.**

IBGE. IBGE - Cidades. Página Inicial. Disponível em: < <https://cidades.ibge.gov.br>>. Acesso em 26/02/2024.

KOZMA, M.C.F.S. Engenharia de Avaliações (Avaliação de Propriedades rurais). **São Paulo, Pini. Instituto Brasileiro de Avaliações e Perícias de engenharia, 1984.**

RECEITA FEDERAL. Receita Federal. Página Inicial. Disponível em: < <https://www.gov.br/receitafederal/pt-br>>. Acesso em 26/02/2024.

REGISTRO RURAL. Registro Rural. Página Inicial. Disponível em: <<https://www.registrorural.com.br/>>. Acesso em 26/02/2024.

SISTEMA INTEGRADO DE GERENCIAMENTO DE RECURSOS HÍDRICOS DO ESTADO DE SÃO PAULO. SIGRH. Página Inicial. Disponível em: < <https://sigrh.sp.gov.br/>>. Acesso em 26/02/2024.

SISTEMA NACIONAL DE CADASTRO AMBIENTAL RURAL. SICAR. Página Inicial. Disponível em: <<https://www.car.gov.br/#/>>. Acesso em 26/02/2024.

SISTEMA NACIONAL DE CADASTRO RURAL. SNCR. Página Inicial. Disponível em: <<https://sn-cr.serpro.gov.br/sn-cr-web/consultaPublica.jsf?windowId=9b0>>. Acesso em 26/02/2024.

TOPOGRAPHIC-MAP. Topographic-map: mapas topográficos gratuitos, altitude, relevo. Página Inicial. Disponível em: <<https://pt-br.topographic-map.com/>>. Acesso em 26/02/2024.

WEATHERSPARK. Weatherspark: o clima de qualquer lugar da terra durante o ano inteiro. Página Inicial. Disponível em: <<https://pt.weatherspark.com/>>. Acesso em 26/02/2024.

WIKIPÉDIA. Wikipédia. Página Inicial. Disponível em: <https://pt.wikipedia.org/wiki/Wikip%C3%A9dia:P%C3%A1gina_principal>. Acesso em 26/02/2024.

ANEXO I. PLANILHA DE CÁLCULO

| PLANILHA DE HOMOGENEIZAÇÃO - VTI e VTN | DADOS DO AVALIANDO | | | |
|--|--------------------|-------------|-------|---------|
| | MUNICÍPIO/UF | ÁREA (ha) | N. A. | MÊS/ANO |
| | Pirangi - SP | 20.751,2000 | 0,633 | fev/24 |

| DADOS DE MERCADO SOBRE A PESQUISA DE PREÇOS | | | | | | | | | | QUESTOS HOMOGENEIZAÇÃO | | FHT | VTN/ha HOMOLOG | SANEAMENTO |
|---|------|----------|---------------|--------|---------------|--------------|---------|------------|-----------|------------------------|-------|-------|----------------|------------|
| Nº ELEMENTO | TIPO | ÁREA | VTI | ELAST. | VTI1 | BENF. | | VTI/ha | VTN/ha | NOTA AGR* | | | | |
| | | | | | | Valor | % | | | Índice | Fator | | | |
| 1 OFERTA 01 | OF | 6,2900 | 750.000,00 | 0,90 | 675.000,00 | 420.000,00 | 56,00% | 107.313,20 | 40.540,54 | 0,720 | 0,879 | 0,879 | 35.641,892 | 35.641,892 |
| 2 OFERTA 02 | OF | 544,5000 | 33.750.000,00 | 0,80 | 27.000.000,00 | 0,00 | INEXIST | 49.586,78 | 49.586,78 | 0,744 | 0,851 | 0,851 | 42.188,750 | 42.188,750 |
| 3 OFERTA 03 | OF | 62,9200 | 6.700.000,00 | 0,80 | 5.360.000,00 | 1.955.000,00 | 29,18% | 85.187,54 | 54.116,34 | 0,695 | 0,911 | 0,911 | 49.288,694 | 49.288,694 |
| 4 OFERTA 04 | OF | 185,0000 | 6.475.000,00 | 0,80 | 5.180.000,00 | 0,00 | INEXIST | 28.000,00 | 28.000,00 | 0,554 | 1,143 | 1,143 | 31.992,780 | 31.992,780 |
| 5 OFERTA 05 | OF | 48,4000 | 3.000.000,00 | 0,80 | 2.400.000,00 | 770.000,00 | 25,67% | 49.586,78 | 33.677,69 | 0,591 | 1,071 | 1,071 | 36.071,024 | 36.071,024 |
| 6 OFERTA 06 | OF | 15,1200 | 1.437.500,00 | 0,80 | 1.150.000,00 | 595.000,00 | 41,39% | 76.058,20 | 36.706,35 | 0,652 | 0,971 | 0,971 | 35.636,686 | 35.636,686 |
| | | | | | | MÉDIA | 38,06% | 65.955,42 | 40.437,95 | | | MÉDIA | 38.469,97 | 38.469,97 |

MEMÓRIA DE CÁLCULO DO TRATAMENTO MATEMÁTICO-ESTATÍSTICO VTN/ha

| PARÂMETROS ESTATÍSTICOS | |
|-------------------------|-----------|
| Média Simples | 38.469,97 |
| Desvio Padrão | 6.238,73 |
| Coef. Variação (CV) | 16,22% |

| SANEAMENTO AMOSTRAL | |
|---------------------|-----------|
| Média Saneada | 38.469,97 |
| Desvio Padrão | 6.238,73 |
| Coef. Variação (CV) | 16,22% |

DEFINIÇÃO DO INTERVALO DE CONFIANÇA VTN/ha

| Intervalo de Confiança | | |
|------------------------|-----------|--------------------|
| n-1 | | 5,00 |
| GL | | 1,476 |
| Lim. Inferior | μ | Lim. Superior |
| $X-t^*S/Raiz(n-1)$ | < Valor > | $X+t^*S/Raiz(n-1)$ |
| 34.351,87 | | 42.588,07 |

RESUMO DA AVALIAÇÃO - VTN

| | | |
|-----------------------|-------|----------------|
| 712.842.524,74 | μ | 883.753.558,18 |
| VTN MÉDIO POR HECTARE | | 38.469,97 |
| VTN TOTAL MÉDIO | | 798.298.057,66 |

ANEXO II. ELEMENTOS DE PESQUISA

| OFERTA | LOCALIZAÇÃO | ÁREA | VALOR DE VENDA | LOC. ACESSO | NOTA AGRONÔMICA | BENFEITORIAS | FONTE |
|--------|-------------|-------|----------------|-------------|--|---|--|
| 1 | Taiacu | 6,290 | R\$ 750.000,00 | Boa | 77% - CLASSE I (Fator 0,900) = 0,693; 23% - CLASSE VIII (Fator 0,117) = 0,027. Total: 0,720. | 56% - Casa sede, casa de funcionário, barracão, galinheiro, chiqueiro e poço artesiano. | LARRAZ IMÓVEIS - https://www.larrazimoveis.com.br/comprar/sp/taiacu/taiacu-zona-rural/sitio/70226876 |

Anúncio sem imagem.

| OFERTA | LOCALIZAÇÃO | ÁREA | VALOR DE VENDA | LOC. ACESSO | NOTA AGRONÔMICA | BENFEITORIAS | FONTE |
|--------|-------------|---------|-------------------|-------------|---|-------------------|--|
| 2 | Jaboticabal | 544,500 | R\$ 33.750.000,00 | Regular | 92% - CLASSE I (Fator 0,800) = 0,736; 8% - CLASSE VIII (Fator 0,104) = 0,008. Total: 0,744. | Sem benfeitorias. | CONECTA FAZENDAS - https://www.conectafazendas.com.br/consulta_main.php?imovel=318---Fazendas-para--Venda---SP-Jaboticabal---SP&lang=br . |

Anúncio sem imagem.

| OFERTA | LOCALIZAÇÃO | ÁREA | VALOR DE VENDA | LOC. ACESSO | NOTA AGRONÔMICA | BENFEITORIAS | FONTE |
|--------|-------------|--------|------------------|-------------|--|--|--|
| 3 | Catanduva | 62,920 | R\$ 6.700.000,00 | Regular | 85% - CLASSE I (Fator 0,800) = 0,680; 15% - CLASSE VIII (Fator 0,104) = 0,015. Total: 0,695. | 29,18% - Curral, casa sede, represa, cerca e bebedouros. | IMÓVEL WEB - https://www.imovelweb.com.br/propriedades/sitio-para-pecuaria-a-venda-na-regiao-de-catanduva-sp-2979291936.html . |

Anúncio sem imagem.

| OFERTA | LOCALIZAÇÃO | ÁREA | VALOR DE VENDA | LOC. ACESSO | NOTA AGRONÔMICA | BENFEITORIAS | FONTE |
|--------|-------------|---------|------------------|-------------|--|-------------------|--|
| 4 | Catanduva | 185,000 | R\$ 6.475.000,00 | Regular | 20% - CLASSE II (Fator 0,640) = 0,160; 58% - CLASSE III (Fator 0,488) = 0,371; 22% - CLASSE VIII (Fator 0,104) = 0,023. Total: 0,554. | Sem benfeitorias. | CONECTA FAZENDAS - https://www.conectafazendas.com.br/consulta_main.php?imovel=258---Fazendas-para-Venda---SP-Catanduva---SP&lang=br . |

Anúncio sem imagem.

| OFERTA | LOCALIZAÇÃO | ÁREA | VALOR DE VENDA | LOC. ACESSO | NOTA AGRONÔMICA | BENFEITORIAS | FONTE |
|--------|-------------|--------|------------------|-------------|--|--|--|
| 5 | Barretos | 48,400 | R\$ 3.000.000,00 | Regular | 70% - CLASSE I (Fator 0,800) = 0,560; 30% - CLASSE VIII (Fator 0,104) = 0,031. Total: 0,591. | 25,67% - Casa sede, poço artesiano, curral e cercas. | IMÓVEL WEB - https://www.imoveweb.com.br/propriedades/sitio-para-venda-em-barretos-sp-com-20-alqueires-2964504974.html . |



| OFERTA | LOCALIZAÇÃO | ÁREA | VALOR DE VENDA | LOC. ACESSO | NOTA AGRONÔMICA | BENFEITORIAS | FONTE |
|--------|-------------|--------|----------------|-------------|--|--|--|
| 6 | Barretos | 15,120 | 1.437.500,00 | Regular | 51% - CLASSE I (Fator 0,800) = 0,408; 36% - CLASSE II (FATOR 0,640) = 0,230; 13% - CLASSE VIII (Fator 0,104) = 0,014. Total: 0,652. | 41,39% - 3 casas, curral, poço artesiano, máquina de ordenha e toda cercada. | IMÓVEL WEB - https://www.imovelweb.com.br/propriedades/sitio-para-venda-na-regiao-de-barretos-sp-com-6-25-2977868859.html . |



ANEXO III. REPORTAGEM FOTOGRÁFICA

Foto aérea de vicinal que dá acesso em Pirangi - SP.

Data: 26/02/2024

Latitude: 21°07'58"

Longitude: 48°39'21"

Horário: 09:34

Altitude: 607m



Foto aérea de vicinal que dá acesso em Pirangi - SP.

Data: 26/02/2024

Latitude: 21°06'06"

Longitude: 48°40'23"

Horário: 07:00

Altitude: 701m



Foto aérea de vicinal tipo II na zona rural de Pirangi - SP.

Data: 26/02/2024

Latitude: 21°04'48''

Longitude: 48°37'22''

Horário: 10:02

Altitude: 542m



Foto aérea de vicinal tipo II na zona rural de Pirangi - SP.

Data: 26/02/2024

Latitude: 21°01'54''

Longitude: 48°41'51''

Horário: 07:35

Altitude: 537m



Foto aérea de uma plantação de limão em Pirangi - SP.

Data: 26/02/2024

Latitude: 21°05'27"

Longitude: 48°41'24"

Horário: 09:26

Altitude: 606m



Foto aérea de plantação de manga em Pirangi - SP.

Data: 26/02/2024

Latitude: 21°05'27"

Longitude: 48°41'24"

Horário: 09:25

Altitude: 606m



Foto aérea de plantação de soja em Pirangi - SP.

Data: 26/02/2024

Latitude: 21°05'55"

Longitude: 48°41'51"

Horário: 09:18

Altitude: 654m



Foto aérea de plantação de laranja em Pirangi - SP.

Data: 26/02/2024

Latitude: 21°02'54"

Longitude: 48°40'33"

Horário: 07:15

Altitude: 576m



Foto aérea de plantação de goiaba em Pirangi - SP.

Data: 26/02/2024

Latitude: 21°05'20"

Longitude: 48°40'46"

Horário: 10:53

Altitude: 610m



Foto aérea de plantação de cana de açúcar em Pirangi - SP.

Data: 26/02/2024

Latitude: 21°02'54"

Longitude: 48°40'32"

Horário: 07:21

Altitude: 548m



Foto aérea de criação de gado em Pirangi - SP.

Data: 26/02/2024

Latitude: 21°06'21"

Longitude: 48°42'41"

Horário: 08:54

Altitude: 572m



Foto aérea de solo sendo preparado para o plantio em Pirangi - SP.

Data: 26/02/2024

Latitude: 21°06'46"

Longitude: 48°42'48"

Horário: 08:48

Altitude: 564m

ANEXO IV – IMÓVEIS RURAIS EM PIRANGI - SP

| CÓDIGO DO IMÓVEL | NOME DO IMÓVEL | ÁREA TOTAL | TITULAR | CONDIÇÃO DA PESSOA | PERCENTUAL DE DETENÇÃO |
|------------------|-------------------------------|------------|-------------------|-------------------------------------|------------------------|
| 192800110 | SITIO NOSSA SENHORA APARECIDA | 5,1 | ANTONIO ***** | Proprietario Ou Posseiro Individual | 100,0 |
| 192800463 | Sítio Faria e Graciano | 5,1 | JOSE ***** | Proprietario Ou Posseiro Individual | 100,0 |
| 193134599 | Sítio Bela Vista | 5,1 | MARCIO ***** | Proprietario Ou Posseiro Comum | 50,0 |
| 193134599 | Sítio Bela Vista | 5,1 | GENESIO ***** | Proprietario Ou Posseiro Comum | 50,0 |
| 196379207 | Sítio Sao Pedro | 13,9 | HUGO ***** | Proprietario Ou Posseiro Individual | 100,0 |
| 350262202 | Sítio Nossa Senhora Aparecida | 0,0 | RUBENS ***** | Proprietario Ou Posseiro Comum | 33,3 |
| 350262202 | Sítio Nossa Senhora Aparecida | 0,0 | APARECIDO ***** | Proprietario Ou Posseiro Comum | 33,3 |
| 350262202 | Sítio Nossa Senhora Aparecida | 0,0 | JOSE ***** | Proprietario Ou Posseiro Comum | 33,4 |
| 353229974 | Sítio Nosa Senhora Aparecida | 5,1 | IZABEL ***** | Proprietario Ou Posseiro Comum | 50,0 |
| 353229974 | Sítio Nosa Senhora Aparecida | 5,1 | ALMERINDA ***** | Proprietario Ou Posseiro Comum | 50,0 |
| 353230557 | Sítio Baixada | 5,4 | JOAO ***** | Proprietario Ou Posseiro Individual | 100,0 |
| 353230808 | Sítio Sao Pedro | 7,7 | PEDRO ***** | Proprietario Ou Posseiro Individual | 100,0 |
| 431482029 | SITIO NOSSA SENHORA APARECIDA | 12,1 | MARIA ***** | Usufrutuário | |
| 431482029 | SITIO NOSSA SENHORA APARECIDA | 12,1 | ALESSANDRA ***** | Nu-Proprietario | 25,0 |
| 431482029 | SITIO NOSSA SENHORA APARECIDA | 12,1 | EDILSON ***** | Proprietario Ou Posseiro Comum | 75,0 |
| 431483262 | Sítio Santo Antonio | 16,9 | VALDECIR ***** | Proprietario Ou Posseiro Individual | 100,0 |
| 431484234 | Sítio Bela Vista Gleba B | 14,5 | IMOBILIARIA ***** | Proprietario Ou Posseiro Individual | 100,0 |
| 431484315 | Sítio Bela Vista | 5,7 | IMOBILIARIA ***** | Proprietario Ou Posseiro Individual | 100,0 |
| 431486873 | Sítio Corrego Grande | 4,0 | FRANCISCO ***** | Proprietario Ou Posseiro Individual | 100,0 |
| 431545390 | SITIO SAO BENTO | 6,4 | ANTONIO ***** | Proprietario Ou Posseiro Individual | 100,0 |
| 431546019 | SITIO SAO JOSE | 7,1 | JOSE ***** | Proprietario Ou Posseiro Comum | 33,4 |
| 431546019 | SITIO SAO JOSE | 7,1 | ANTONIO ***** | Proprietario Ou Posseiro Comum | 33,3 |
| 431546019 | SITIO SAO JOSE | 7,1 | JOAO ***** | Proprietario Ou Posseiro Comum | 33,3 |
| 431546108 | Sítio Sao Jose | 3,6 | ULISSES ***** | Proprietario Ou Posseiro Individual | 100,0 |
| 431546280 | Sítio Santa Clara | 6,6 | HELIO ***** | Proprietario Ou Posseiro Comum | 50,0 |
| 431546280 | Sítio Santa Clara | 6,6 | JOAO ***** | Proprietario Ou Posseiro Comum | 50,0 |
| 437028206 | Fazenda Sao Roque | 72,2 | PAULO ***** | Proprietario Ou Posseiro Comum | 50,0 |
| 437028206 | Fazenda Sao Roque | 72,2 | ALVARO ***** | Proprietario Ou Posseiro Comum | 50,0 |
| 437033706 | Sítio Dois Irmaos | 2,9 | ADAIR ***** | Proprietario Ou Posseiro Comum | 50,0 |
| 437033706 | Sítio Dois Irmaos | 2,9 | NEURARDIR ***** | Proprietario Ou Posseiro Comum | 50,0 |
| 437034516 | SITIO GUARANI II | 17,9 | RICCARDO ***** | Proprietario Ou Posseiro Comum | 25,0 |
| 437034516 | SITIO GUARANI II | 17,9 | PAOLA ***** | Proprietario Ou Posseiro Comum | 25,0 |
| 437034516 | SITIO GUARANI II | 17,9 | FLAVIA ***** | Proprietario Ou Posseiro Comum | 25,0 |
| 437034516 | SITIO GUARANI II | 17,9 | VALERIA ***** | Proprietario Ou Posseiro Comum | 25,0 |
| 437062722 | Sítio Corrego Grande | 5,4 | ADAO ***** | Proprietario Ou Posseiro Individual | 100,0 |
| 437066710 | SITIO PIVETA II | 3,6 | PEDRO ***** | Proprietario Ou Posseiro Individual | 100,0 |
| 437066981 | Sítio Palmeiras | 9,3 | JOSE ***** | Proprietario Ou Posseiro Individual | 100,0 |
| 437069905 | SITIO NOSSA SENHORA APARECIDA | 5,4 | ADALBERTO ***** | Proprietario Ou Posseiro Individual | 100,0 |
| 437150508 | Estancia Dois Irmaos | 4,5 | DANILO ***** | Proprietario Ou Posseiro Comum | 50,0 |
| 437150508 | Estancia Dois Irmaos | 4,5 | VAGNER ***** | Proprietario Ou Posseiro Comum | 50,0 |
| 437150850 | Sítio Alvorada | 21,8 | JOSE ***** | Proprietario Ou Posseiro Individual | 100,0 |
| 513627270 | Sítio Sonho Nosso | 5,9 | VAGNER ***** | Proprietario Ou Posseiro Comum | 50,0 |
| 513627270 | Sítio Sonho Nosso | 5,9 | DANILO ***** | Proprietario Ou Posseiro Comum | 50,0 |
| 515791906 | Sítio Boa Esperanca | 12,1 | JOSE ***** | Proprietario Ou Posseiro Comum | 16,5 |
| 515791906 | Sítio Boa Esperanca | 12,1 | FLORISVALDO ***** | Proprietario Ou Posseiro Comum | 16,5 |
| 515791906 | Sítio Boa Esperanca | 12,1 | LAUDENIO ***** | Proprietario Ou Posseiro Comum | 16,5 |
| 515791906 | Sítio Boa Esperanca | 12,1 | ALMÉRICO ***** | Proprietario Ou Posseiro Comum | 16,5 |
| 515791906 | Sítio Boa Esperanca | 12,1 | DALMO ***** | Proprietario Ou Posseiro Comum | 17,5 |
| 515791906 | Sítio Boa Esperanca | 12,1 | OSMAR ***** | Proprietario Ou Posseiro Comum | 16,5 |

| | | | | | |
|---------------|---------------------------------|-------|-------------------|--------------------------------------|-------|
| 515792465 | Sítio Boa Esperança | 7,9 | LAUDEMIO ***** | Proprietario Ou Possesoio Comum | 16,5 |
| 515792465 | Sítio Boa Esperança | 7,9 | ALMERIO ***** | Proprietario Ou Possesoio Comum | 16,5 |
| 515792465 | Sítio Boa Esperança | 7,9 | OSMAR ***** | Proprietario Ou Possesoio Comum | 16,5 |
| 515792465 | Sítio Boa Esperança | 7,9 | JOSE ***** | Proprietario Ou Possesoio Comum | 16,5 |
| 515792465 | Sítio Boa Esperança | 7,9 | DALMO ***** | Proprietario Ou Possesoio Comum | 17,5 |
| 515792465 | Sítio Boa Esperança | 7,9 | FLORISVALDO ***** | Proprietario Ou Possesoio Comum | 16,5 |
| 515792546 | SITIO AFONSO XIII GLEBA 2 | 9,7 | FLORISVALDO ***** | Proprietario Ou Possesoio Individual | 100,0 |
| 515805974 | SITIO SAO JOSE | 59,7 | SEBASTIAO ***** | Proprietario Ou Possesoio Individual | 100,0 |
| 516709529 | Sítio Santa Helena | 8,8 | ANTONIO ***** | Proprietario Ou Possesoio Individual | 100,0 |
| 516742810 | Sítio Sao Jose | 21,8 | GRAZIELA ***** | Proprietario Ou Possesoio Individual | 100,0 |
| 600752995 | Sítio Nossa Senhora De Fatima | 2,2 | VALERIO ***** | Proprietario Ou Possesoio Individual | 100,0 |
| 600777807 | Sítio Santo Reis | 14,4 | BENEDITO ***** | Proprietario Ou Possesoio Individual | 100,0 |
| 600778790 | SITIO BOA VISTA DO QUINHÃO III | 21,7 | FRUT ***** | Proprietario Ou Possesoio Individual | 100,0 |
| 600785818 | Sítio Mirante | 12,1 | LUIZ ***** | Proprietario Ou Possesoio Individual | 100,0 |
| 600816128 | Sítio Daiza | 82,8 | PAULO ***** | Proprietario Ou Possesoio Comum | 33,3 |
| 600816128 | Sítio Daiza | 82,8 | ELESCIO ***** | Proprietario Ou Possesoio Comum | 33,4 |
| 600816128 | Sítio Daiza | 82,8 | SÂNIA ***** | Proprietario Ou Possesoio Comum | 33,3 |
| 600816551 | Sítio Santa Cruz I | 9,4 | SEBASTIAO ***** | Proprietario Ou Possesoio Individual | 100,0 |
| 6010710189452 | Estância São Pedro | 2,9 | DANIEL ***** | Proprietario Ou Possesoio Individual | 100,0 |
| 6020190090836 | Sítio Sao Roque | 9,5 | ANTONIO ***** | Proprietario Ou Possesoio Individual | 100,0 |
| 6020190091050 | SITIO SANTO ANTONIO | 3,0 | EVAIR ***** | Proprietario Ou Possesoio Individual | 100,0 |
| 6020190091131 | SITIO BOA SORTE | 6,4 | JOSE ***** | Proprietario Ou Possesoio Individual | 100,0 |
| 6020190091212 | Sítio Recanto Da Nascente | 14,5 | JOAO ***** | Proprietario Ou Possesoio Individual | 100,0 |
| 6020190091301 | Sítio Sao Jose | 4,8 | JOAO ***** | Proprietario Ou Possesoio Comum | 33,4 |
| 6020190091301 | Sítio Sao Jose | 4,8 | JOSE ***** | Proprietario Ou Possesoio Comum | 33,3 |
| 6020190091301 | Sítio Sao Jose | 4,8 | ISRAEL ***** | Proprietario Ou Possesoio Comum | 33,3 |
| 6020190091565 | Chacara Nossa Senhora Aparecida | 4,8 | JOSE ***** | Proprietario Ou Possesoio Individual | 100,0 |
| 6020190091646 | Chacara Tabarana | 4,8 | CLOVIS ***** | Proprietario Ou Possesoio Individual | 100,0 |
| 6020190091727 | SITIO NOSSA SENHORA APARECIDA | 11,3 | JULIO ***** | Proprietario Ou Possesoio Individual | 100,0 |
| 6020190091808 | Sítio Sao Luiz | 7,8 | LAURINDO ***** | Proprietario Ou Possesoio Individual | 100,0 |
| 6020190092022 | Sítio Retiro Dos Ipês | 30,2 | MARINILDA ***** | Proprietario Ou Possesoio Individual | 100,0 |
| 6020190092103 | SITIO SAO VICENTE | 19,4 | LUCIA ***** | Proprietario Ou Possesoio Individual | 100,0 |
| 6020190092294 | SITIO SAO PAULO | 10,2 | PAULO ***** | Proprietario Ou Possesoio Individual | 100,0 |
| 6020190092375 | SITIO BOM RETIRO | 5,0 | JOSE ***** | Proprietario Ou Possesoio Individual | 100,0 |
| 6020190092456 | Sítio Nossa Senhora Aparecida | 13,9 | SEBASTIAO ***** | Proprietario Ou Possesoio Individual | 100,0 |
| 6020190092537 | Sítio Santa Fe I | 12,3 | THEODORO ***** | Proprietario Ou Possesoio Individual | 100,0 |
| 6020190092618 | Chcara Santo Antonio | 4,8 | ALBINO ***** | Proprietario Ou Possesoio Individual | 100,0 |
| 6020190092707 | Sítio Bela Vista | 7,3 | WILSON ***** | Proprietario Ou Possesoio Individual | 100,0 |
| 6020190092880 | Fazenda Barro Preto 3 | 22,5 | ANTONIO ***** | Proprietario Ou Possesoio Comum | 50,0 |
| 6020190092880 | Fazenda Barro Preto 3 | 22,5 | CARLOS ***** | Proprietario Ou Possesoio Comum | 50,0 |
| 6020190092960 | Sítio Santa Cruz | 11,2 | JOSE ***** | Proprietario Ou Possesoio Individual | 100,0 |
| 6020190093002 | SITIO CAPOEIRAO | 7,3 | JOSE ***** | Proprietario Ou Possesoio Comum | 33,4 |
| 6020190093002 | SITIO CAPOEIRAO | 7,3 | SILVIO ***** | Proprietario Ou Possesoio Comum | 33,3 |
| 6020190093002 | SITIO CAPOEIRAO | 7,3 | VALENTIM ***** | Proprietario Ou Possesoio Comum | 33,3 |
| 6020190093185 | Estancia Vale Da Tabarana | 0,0 | NAPOLEAO ***** | Proprietario Ou Possesoio Comum | 33,4 |
| 6020190093185 | Estancia Vale Da Tabarana | 0,0 | EDISON ***** | Proprietario Ou Possesoio Comum | 33,3 |
| 6020190093185 | Estancia Vale Da Tabarana | 0,0 | MAURO ***** | Proprietario Ou Possesoio Comum | 0,0 |
| 6020190094823 | SITIO SAO MARCOS | 7,2 | PAULO ***** | Nu-Proprietario | 100,0 |
| 6020190094823 | SITIO SAO MARCOS | 7,2 | TEREZINHA ***** | Usufrutuário | |
| 6020190094904 | Sítio Boa Ventura | 7,0 | MARCELINO ***** | Proprietario Ou Possesoio Individual | 100,0 |
| 6020190095048 | Sítio Santo Antonio | 12,5 | FLORISVALDO ***** | Proprietario Ou Possesoio Individual | 100,0 |
| 6020190095471 | SITIO SANTO ANTONIO II | 5,4 | MARIA ***** | Proprietario Ou Possesoio Individual | 100,0 |
| 6020190095714 | SITIO BOA VISTA - AREA A | 10,4 | J ***** | Proprietario Ou Possesoio Individual | 100,0 |
| 6020190095803 | Fazenda Ouro Branco | 210,5 | EDUARDO ***** | Proprietario Ou Possesoio Individual | 100,0 |
| 6020190096443 | Sítio São Pedro | 3,9 | LEONIZIO ***** | Proprietario Ou Possesoio Individual | 100,0 |
| 6020190096524 | Sítio Palmerinha | 11,0 | ARLINDO ***** | Proprietario Ou Possesoio Individual | 100,0 |
| 6020190096605 | SITIO TABARANA | 12,1 | ANTONIO ***** | Proprietario Ou Possesoio Individual | 100,0 |
| 6020190096796 | Sítio Santo Antonio | 15,7 | RINALDO ***** | Proprietario Ou Possesoio Individual | 100,0 |
| 6030400148773 | Sítio Dois Irmaos | 11,4 | GERALDO ***** | Proprietario Ou Possesoio Individual | 100,0 |
| 6030400150751 | Sã-tio Santo Onofre | 17,2 | FERNANDO ***** | Proprietario Ou Possesoio Comum | 74,6 |

| | | | | | |
|---------------|------------------------------------|-------|-----------------|-------------------------------------|-------|
| 6030400150751 | SÃ-tio Santo Onofre | 17,2 | LUCAS ***** | Proprietario Ou Posseiro Comum | 25,4 |
| 6030400151561 | Sitio Santo Onofre | 5,2 | JOSEFHA ***** | Usufrutuário | 0,0 |
| 6030400178680 | Sitio Corrego Do Burro Da Tabarana | 1,8 | JOSE ***** | Proprietario Ou Posseiro Individual | 100,0 |
| 6090210288865 | SITIO QUEIROZES II | 21,9 | SATICO ***** | Proprietario Ou Posseiro Comum | 50,0 |
| 6090210288865 | SITIO QUEIROZES II | 21,9 | FLAVIA ***** | Proprietario Ou Posseiro Comum | 12,5 |
| 6090210288865 | SITIO QUEIROZES II | 21,9 | ROBERTO ***** | Proprietario Ou Posseiro Comum | 12,5 |
| 6090210288865 | SITIO QUEIROZES II | 21,9 | LUZIA ***** | Proprietario Ou Posseiro Comum | 12,5 |
| 6090210288865 | SITIO QUEIROZES II | 21,9 | MARIO ***** | Proprietario Ou Posseiro Comum | 12,5 |
| 6100200066290 | SITIO SAO CRISTOVAO | 10,4 | CASSIANA ***** | Proprietario Ou Posseiro Comum | 25,0 |
| 6100200066290 | SITIO SAO CRISTOVAO | 10,4 | GELSON ***** | Proprietario Ou Posseiro Comum | 25,0 |
| 6100200066290 | SITIO SAO CRISTOVAO | 10,4 | JOSE ***** | Proprietario Ou Posseiro Comum | 25,0 |
| 6100200066290 | SITIO SAO CRISTOVAO | 10,4 | JOAO ***** | Proprietario Ou Posseiro Comum | 25,0 |
| 6101510239493 | Sitio Sao Benedito | 5,8 | JOAO ***** | Proprietario Ou Posseiro Individual | 100,0 |
| 6101510248727 | Sitio Nossa Senhora Aparecida 2 | 42,8 | LAERTE ***** | Usufrutuário | |
| 6101510248727 | Sitio Nossa Senhora Aparecida 2 | 42,8 | ELIANE ***** | Nu-Proprietario | 100,0 |
| 6110690250545 | Sitio Sao Benedito | 12,4 | LUIZ ***** | Proprietario Ou Posseiro Individual | 100,0 |
| 6110690253994 | SITIO SAO JOAO | 7,0 | JOAO ***** | Proprietario Ou Posseiro Individual | 100,0 |
| 6120650053394 | SITIO SANTA LUCIA | 17,6 | GERABENS ***** | Proprietario Ou Posseiro Individual | 100,0 |
| 6120810000195 | Sitio Sao Pedro | 49,6 | PEDRO ***** | Proprietario Ou Posseiro Individual | 100,0 |
| 6120810000276 | SITIO SANTO ANTONIO | 28,8 | LUIZ ***** | Proprietario Ou Posseiro Comum | 50,0 |
| 6120810000276 | SITIO SANTO ANTONIO | 28,8 | ROSANGELA ***** | Proprietario Ou Posseiro Comum | 50,0 |
| 6120810000357 | Fazenda Tabarana | 19,7 | GUIOMAR ***** | Proprietario Ou Posseiro Comum | 50,0 |
| 6120810000357 | Fazenda Tabarana | 19,7 | SANTO ***** | Proprietario Ou Posseiro Comum | 50,0 |
| 6120810000519 | Fazenda Sao Roque | 104,2 | OCTONIEL ***** | Proprietario Ou Posseiro Individual | 100,0 |
| 6120810000780 | SITIO MORRINHO | 26,1 | MONICA ***** | Proprietario Ou Posseiro Comum | 50,0 |
| 6120810000780 | SITIO MORRINHO | 26,1 | MARCELO ***** | Proprietario Ou Posseiro Comum | 50,0 |
| 6120810000861 | Sem DenominaÃ§Ã£o | 18,9 | JOSE ***** | Proprietario Ou Posseiro Comum | 33,3 |
| 6120810000861 | Sem DenominaÃ§Ã£o | 18,9 | APARECIDO ***** | Proprietario Ou Posseiro Comum | 33,3 |
| 6120810000861 | Sem DenominaÃ§Ã£o | 18,9 | RUBENS ***** | Proprietario Ou Posseiro Comum | 33,3 |
| 6120810000942 | SITIO FIGUEIRA | 23,8 | LICINIO ***** | Proprietario Ou Posseiro Individual | 100,0 |
| 6120810001086 | SITIO SAO JOSE | 24,2 | FATIMA ***** | Proprietario Ou Posseiro Comum | 20,0 |
| 6120810001086 | SITIO SAO JOSE | 24,2 | JONATHA ***** | Proprietario Ou Posseiro Comum | 6,7 |
| 6120810001086 | SITIO SAO JOSE | 24,2 | MARILENA ***** | Proprietario Ou Posseiro Comum | 20,0 |
| 6120810001086 | SITIO SAO JOSE | 24,2 | RUBENS ***** | Proprietario Ou Posseiro Comum | 20,0 |
| 6120810001086 | SITIO SAO JOSE | 24,2 | ROSA ***** | Proprietario Ou Posseiro Comum | 20,0 |
| 6120810001086 | SITIO SAO JOSE | 24,2 | MAYCOL ***** | Proprietario Ou Posseiro Comum | 6,7 |
| 6120810001086 | SITIO SAO JOSE | 24,2 | JANAINA ***** | Proprietario Ou Posseiro Comum | 6,7 |
| 6120810001167 | SITIO SAO JOSE | 11,1 | LUIZ ***** | Proprietario Ou Posseiro Individual | 100,0 |
| 6120810001248 | Sitio Alvorada | 42,3 | OLMISIDO ***** | Proprietario Ou Posseiro Individual | 100,0 |
| 6120810001329 | Sitio Cachoeirinha | 9,8 | AGENOR ***** | Proprietario Ou Posseiro Comum | 33,3 |
| 6120810001329 | Sitio Cachoeirinha | 9,8 | BENEDITO ***** | Proprietario Ou Posseiro Comum | 33,3 |
| 6120810001329 | Sitio Cachoeirinha | 9,8 | JOSÃ%o ***** | Proprietario Ou Posseiro Comum | 33,3 |
| 6120810001400 | Sitio Ouro Branco | 6,7 | ARNALDO ***** | Proprietario Ou Posseiro Individual | 100,0 |
| 6120810001590 | Estancia Bela Vista | 8,6 | ALIRIO ***** | Proprietario Ou Posseiro Comum | 50,0 |
| 6120810001590 | Estancia Bela Vista | 8,6 | AMELIA ***** | Proprietario Ou Posseiro Comum | 50,0 |
| 6120810001671 | Sitio Taquaral | 13,9 | DONATO ***** | Proprietario Ou Posseiro Individual | 100,0 |
| 6120810001833 | Sitio Corrego Do Burro | 18,3 | APARECIDA ***** | Proprietario Ou Posseiro Individual | 100,0 |
| 6120810002058 | SITIO CANADA VIII | 19,4 | GUIOMAR ***** | Proprietario Ou Posseiro Individual | 100,0 |
| 6120810002139 | SITIO BOA ESPERANCA | 84,2 | ANDRE ***** | Proprietario Ou Posseiro Individual | 100,0 |
| 6120810002309 | Sitio Tabaraninha | 16,3 | CRISTIANE ***** | Proprietario Ou Posseiro Individual | 100,0 |
| 6120810002481 | Sitio Tabaraninha | 5,8 | MARIO ***** | Proprietario Ou Posseiro Individual | 100,0 |
| 6120810002562 | Sitio Bela Vista | 27,4 | CARMO ***** | Proprietario Ou Posseiro Individual | 100,0 |
| 6120810002805 | Sitio Canteiro | 18,8 | EDENILDO ***** | Proprietario Ou Posseiro Comum | 50,0 |
| 6120810002996 | Fazenda Fartura | 241,6 | VICENTE ***** | Proprietario Ou Posseiro Individual | 100,0 |
| 6120810003020 | SITIO SANTA PAULA | 37,0 | MATEUS ***** | Proprietario Ou Posseiro Comum | 50,0 |
| 6120810003020 | SITIO SANTA PAULA | 37,0 | PAULA ***** | Proprietario Ou Posseiro Comum | 50,0 |
| 6120810003291 | Fazenda Santa Rosa | 196,8 | FERNANDO ***** | Proprietario Ou Posseiro Comum | 20,8 |
| 6120810003291 | Fazenda Santa Rosa | 196,8 | NEWTON ***** | Proprietario Ou Posseiro Comum | 20,8 |
| 6120810003291 | Fazenda Santa Rosa | 196,8 | RENATO ***** | Proprietario Ou Posseiro Comum | 20,8 |
| 6120810003291 | Fazenda Santa Rosa | 196,8 | ROSEMARY ***** | Proprietario Ou Posseiro Comum | 37,5 |

| | | | | | |
|---------------|-------------------------------|-------|--------------------|------------------------------------|-------|
| 6120810003372 | Fazenda Sao Vicente | 121,0 | HONORIO ***** | Proprietario Ou Posseso Individual | 100,0 |
| 6120810003453 | Sitio Sao Luiz I | 5,7 | LUIZ ***** | Proprietario Ou Posseso Individual | 100,0 |
| 6120810003534 | Sitio Paraiso | 38,1 | NARDINI ***** | Proprietario Ou Posseso Individual | 100,0 |
| 6120810003615 | SITIO SANTO ANTONIO | 4,8 | JOSE ***** | Proprietario Ou Posseso Individual | 100,0 |
| 6120810003704 | Fazenda Ouro Branco | 43,9 | GRACIA ***** | Nu-Proprietario | 50,0 |
| 6120810003704 | Fazenda Ouro Branco | 43,9 | GRACIETE ***** | Nu-Proprietario | 50,0 |
| 6120810003704 | Fazenda Ouro Branco | 43,9 | ISAURA ***** | Usufrutuário | |
| 6120810003887 | Sitio Santa Rita | 15,3 | EUCLIDES ***** | Proprietario Ou Posseso Individual | 100,0 |
| 6120810003968 | Sitio Primavera | 15,3 | OSMAR ***** | Proprietario Ou Posseso Individual | 100,0 |
| 6120810004000 | Sitio Reunidas | 9,9 | JADIR ***** | Proprietario Ou Posseso Individual | 100,0 |
| 6120810004182 | Sitio Emanuel | 8,3 | MARIA ***** | Proprietario Ou Posseso Individual | 100,0 |
| 6120810004263 | SITIO DOIS IRMAOS | 2,0 | APARECIDO ***** | Proprietario Ou Posseso Individual | 100,0 |
| 6120810004344 | Sitio Bela Vista | 69,9 | DORIVAL ***** | Proprietario Ou Posseso Comum | 50,0 |
| 6120810004344 | Sitio Bela Vista | 69,9 | LUIZ ***** | Proprietario Ou Posseso Comum | 50,0 |
| 6120810004425 | SITIO BOM JESUS | 12,1 | NICASIO ***** | Proprietario Ou Posseso Individual | 100,0 |
| 6120810004506 | SITIO SAO JOAO | 12,1 | JOAO ***** | Proprietario Ou Posseso Individual | 100,0 |
| 6120810004697 | SITIO LAGO AZUL | 12,1 | NICASIO ***** | Proprietario Ou Posseso Individual | 100,0 |
| 6120810004778 | Sitio Santa Maria | 29,0 | MARILIA ***** | Proprietario Ou Posseso Comum | 33,3 |
| 6120810004778 | Sitio Santa Maria | 29,0 | SERGIO ***** | Proprietario Ou Posseso Comum | 33,4 |
| 6120810004778 | Sitio Santa Maria | 29,0 | GLALCYARA ***** | Proprietario Ou Posseso Comum | 33,3 |
| 6120810004859 | SITIO SAO SEBASTIAO | 34,2 | SEBASTIAO ***** | Proprietario Ou Posseso Comum | 50,0 |
| 6120810004859 | SITIO SAO SEBASTIAO | 34,2 | ELSON ***** | Proprietario Ou Posseso Comum | 50,0 |
| 6120810004930 | Sitio Sao Pedro | 28,0 | FRANCISCA ***** | Proprietario Ou Posseso Comum | 50,0 |
| 6120810004930 | Sitio Sao Pedro | 28,0 | FRANCISCO ***** | Proprietario Ou Posseso Comum | 50,0 |
| 6120810005073 | SITIO SAO JOSE | 15,4 | AGROPECUARIA ***** | Proprietario Ou Posseso Individual | 100,0 |
| 6120810005154 | Sitio Fon-Seca | 96,4 | NARDINI ***** | Proprietario Ou Posseso Individual | 100,0 |
| 6120810005235 | Sem Denominaçãõ | 20,2 | AMAURY ***** | Proprietario Ou Posseso Individual | 100,0 |
| 6120810005316 | Sitio Santo Antonio | 16,9 | VALDECIR ***** | Proprietario Ou Posseso Individual | 100,0 |
| 6120810005405 | Sitio Santa Rita | 28,1 | JOAO ***** | Proprietario Ou Posseso Individual | 100,0 |
| 6120810005588 | Sitio Nossa Senhora Aparecida | 27,8 | AYME ***** | Proprietario Ou Posseso Comum | 33,3 |
| 6120810005588 | Sitio Nossa Senhora Aparecida | 27,8 | ANTONIO ***** | Proprietario Ou Posseso Comum | 33,3 |
| 6120810005588 | Sitio Nossa Senhora Aparecida | 27,8 | JOAO ***** | Proprietario Ou Posseso Comum | 33,4 |
| 6120810005669 | Sitio Paraiso IV | 46,7 | NARDINI ***** | Proprietario Ou Posseso Individual | 100,0 |
| 6120810005740 | Sitio Tabarana | 18,9 | ANTONIO ***** | Proprietario Ou Posseso Comum | 50,0 |
| 6120810005740 | Sitio Tabarana | 18,9 | PAULO ***** | Proprietario Ou Posseso Comum | 50,0 |
| 6120810005820 | Sitio Corrego Grande | 41,1 | LUIZ ***** | Proprietario Ou Posseso Individual | 100,0 |
| 6120810005901 | Sitio Barro Preto | 39,3 | ULYSSES ***** | Proprietario Ou Posseso Individual | 100,0 |
| 6120810006045 | SITIO SAO LUIZ | 69,2 | DOMINGOS ***** | Proprietario Ou Posseso Individual | 100,0 |
| 6120810006126 | SITIO SANTO ANTONIO | 23,6 | CELSO ***** | Proprietario Ou Posseso Comum | 20,0 |
| 6120810006126 | SITIO SANTO ANTONIO | 23,6 | MARIA ***** | Proprietario Ou Posseso Comum | 20,0 |
| 6120810006126 | SITIO SANTO ANTONIO | 23,6 | MARIA ***** | Proprietario Ou Posseso Comum | 20,0 |
| 6120810006126 | SITIO SANTO ANTONIO | 23,6 | ARLETI ***** | Proprietario Ou Posseso Comum | 20,0 |
| 6120810006126 | SITIO SANTO ANTONIO | 23,6 | PAULO ***** | Proprietario Ou Posseso Comum | 20,0 |
| 6120810006207 | SITIO SAO MARCOS | 39,7 | AGROPECUARIA ***** | Proprietario Ou Posseso Individual | 100,0 |
| 6120810006398 | SITIO ESTELA MARIS | 69,2 | AUGUSTO ***** | Proprietario Ou Posseso Comum | 33,3 |
| 6120810006398 | SITIO ESTELA MARIS | 69,2 | ESTELA ***** | Proprietario Ou Posseso Comum | 33,3 |
| 6120810006398 | SITIO ESTELA MARIS | 69,2 | GUILHERME ***** | Proprietario Ou Posseso Comum | 33,3 |
| 6120810006550 | SITIO SERTANEJO | 73,2 | GIHAD ***** | Proprietario Ou Posseso Individual | 100,0 |
| 6120810006630 | SITIO SANTA RITA | 72,3 | AGROPECUARIA ***** | Proprietario Ou Posseso Individual | 100,0 |
| 6120810006711 | SITIO BOA VISTA DA TABARANA | 44,8 | MARIA ***** | Usufrutuário | |
| 6120810006711 | SITIO BOA VISTA DA TABARANA | 44,8 | OVIDIO ***** | Nu-Proprietario | 50,0 |
| 6120810006711 | SITIO BOA VISTA DA TABARANA | 44,8 | ANA ***** | Nu-Proprietario | 50,0 |
| 6120810006800 | Sitio Retiro Sao Joao | 71,9 | MARIANGELA ***** | Proprietario Ou Posseso Comum | 33,4 |
| 6120810006800 | Sitio Retiro Sao Joao | 71,9 | LEONARDO ***** | Proprietario Ou Posseso Comum | 33,3 |
| 6120810006800 | Sitio Retiro Sao Joao | 71,9 | RONALDO ***** | Proprietario Ou Posseso Comum | 33,3 |
| 6120810006983 | Fazenda Sao Joao | 103,7 | MARIA ***** | Proprietario Ou Posseso Individual | 100,0 |
| 6120810007017 | Sitio Asa Branca | 15,1 | JOAO ***** | Proprietario Ou Posseso Individual | 100,0 |
| 6120810007106 | SITIO SANTA CLARA | 22,6 | TOKIKA ***** | Proprietario Ou Posseso Individual | 100,0 |
| 6120810007289 | Sitio Tabarana | 12,5 | JOSE ***** | Proprietario Ou Posseso Individual | 100,0 |
| 6120810007360 | Fazenda Sao Jose I | 145,2 | JOSE ***** | Proprietario Ou Posseso Individual | 100,0 |

| | | | | | |
|---------------|-----------------------------|-------|--------------------|------------------------------------|-------|
| 6120810007440 | Sítio São Pedro | 15,5 | IVALDO ***** | Proprietario Ou Posseso Individual | 100,0 |
| 6120810007602 | SITIO SANTA HELENA | 7,3 | MARIA ***** | Proprietario Ou Posseso Individual | 100,0 |
| 6120810007793 | Sítio Fruto Bom | 22,2 | MARLI ***** | Proprietario Ou Posseso Individual | 100,0 |
| 6120810007955 | FAZENDA APARECIDA | 157,1 | MARISTELA ***** | Proprietario Ou Posseso Individual | 100,0 |
| 6120810008099 | SITIO CALIFORNIA | 17,9 | GONZALEZ ***** | Proprietario Ou Posseso Individual | 100,0 |
| 6120810008170 | Sítio California | 21,1 | IGNES ***** | Proprietario Ou Posseso Comum | 14,3 |
| 6120810008170 | Sítio California | 21,1 | VICENTE ***** | Proprietario Ou Posseso Comum | 14,3 |
| 6120810008170 | Sítio California | 21,1 | CACILDA ***** | Proprietario Ou Posseso Comum | 14,3 |
| 6120810008170 | Sítio California | 21,1 | MARIA ***** | Proprietario Ou Posseso Comum | 14,3 |
| 6120810008170 | Sítio California | 21,1 | PLINIO ***** | Proprietario Ou Posseso Comum | 14,3 |
| 6120810008170 | Sítio California | 21,1 | LENITA ***** | Proprietario Ou Posseso Comum | 14,3 |
| 6120810008170 | Sítio California | 21,1 | TULIO ***** | Proprietario Ou Posseso Comum | 14,2 |
| 6120810008250 | Sítio Sao Jose | 24,2 | PLINIO ***** | Proprietario Ou Posseso Individual | 100,0 |
| 6120810008331 | SITIO SAO SEBASTIAO | 47,8 | LEONARDO ***** | Nu-Proprietario | 33,3 |
| 6120810008331 | SITIO SAO SEBASTIAO | 47,8 | ZILDA ***** | Usufrutuário | |
| 6120810008331 | SITIO SAO SEBASTIAO | 47,8 | BRUNO ***** | Nu-Proprietario | 33,3 |
| 6120810008331 | SITIO SAO SEBASTIAO | 47,8 | ELOIZA ***** | Nu-Proprietario | 33,3 |
| 6120810008412 | SITIO PRIMAVERA | 39,2 | WALDIR ***** | Proprietario Ou Posseso Individual | 100,0 |
| 6120810008684 | Sítio Capoeira Gleba A | 29,8 | LUIZ ***** | Proprietario Ou Posseso Individual | 100,0 |
| 6120810008765 | SÁTIO SÃO JOSE | 9,9 | ALEXANDRE ***** | Proprietario Ou Posseso Comum | 50,0 |
| 6120810008765 | SÁTIO SÃO JOSE | 9,9 | ADELIO ***** | Proprietario Ou Posseso Comum | 50,0 |
| 6120810008927 | Fazenda Barro Preto | 18,5 | ANTONIO ***** | Proprietario Ou Posseso Individual | 100,0 |
| 6120810009060 | SITIO BARRO PRETO-LOTE 3 | 12,9 | CARLOS ***** | Proprietario Ou Posseso Comum | 50,0 |
| 6120810009060 | SITIO BARRO PRETO-LOTE 3 | 12,9 | ANTONIO ***** | Proprietario Ou Posseso Comum | 50,0 |
| 6120810009141 | FAZENDA BARRO PRETO GLEBA C | 19,3 | AGROPECUARIA ***** | Proprietario Ou Posseso Individual | 100,0 |
| 6120810009222 | SITIO BOA ESPERANÇA | 9,6 | MARCIA ***** | Nu-Proprietario | 33,3 |
| 6120810009222 | SITIO BOA ESPERANÇA | 9,6 | MAICON ***** | Nu-Proprietario | 33,3 |
| 6120810009222 | SITIO BOA ESPERANÇA | 9,6 | PAULA ***** | Nu-Proprietario | 33,3 |
| 6120810009222 | SITIO BOA ESPERANÇA | 9,6 | PEDRO ***** | Usufrutuário | |
| 6120810009303 | SITIO SANTA TEREZINHA | 41,1 | GERALDO ***** | Proprietario Ou Posseso Comum | 11,7 |
| 6120810009303 | SITIO SANTA TEREZINHA | 41,1 | MARIUSA ***** | Proprietario Ou Posseso Comum | 88,3 |
| 6120810009575 | Sítio Três Barras | 4,8 | ANTONIO ***** | Proprietario Ou Posseso Individual | 100,0 |
| 6120810009656 | Sítio Ouro Branco | 12,1 | IDALINA ***** | Usufrutuário | |
| 6120810009656 | Sítio Ouro Branco | 12,1 | DIRCEU ***** | Nu-Proprietario | 50,0 |
| 6120810009656 | Sítio Ouro Branco | 12,1 | JULIA ***** | Nu-Proprietario | 50,0 |
| 6120810009737 | Fazenda Macaubas | 269,9 | BERTOLO ***** | Proprietario Ou Posseso Individual | 100,0 |
| 6120810009818 | FAZENDA SANTA FE | 131,3 | GERABENS ***** | Proprietario Ou Posseso Individual | 100,0 |
| 6120810010077 | Sítio Sao Joao | 15,0 | ANTONIO ***** | Proprietario Ou Posseso Comum | 5,0 |
| 6120810010077 | Sítio Sao Joao | 15,0 | JOAO ***** | Proprietario Ou Posseso Comum | 50,0 |
| 6120810010158 | SITIO OURO BRANCO | 52,2 | ANGELO ***** | Proprietario Ou Posseso Individual | 100,0 |
| 6120810010239 | ESTANCIA SANTA LUCIA | 9,7 | JOAO ***** | Proprietario Ou Posseso Individual | 100,0 |
| 6120810010310 | Sítio Sao Jose | 12,1 | LUIZ ***** | Proprietario Ou Posseso Individual | 100,0 |
| 6120810010581 | SITIO CATATAU | 32,0 | NARDINI ***** | Proprietario Ou Posseso Individual | 100,0 |
| 6120810010662 | Fazenda Corrego Grande | 26,9 | SANTO ***** | Proprietario Ou Posseso Individual | 100,0 |
| 6120810010824 | CHACARA SANTA LUCIA | 12,1 | CARLOS ***** | Proprietario Ou Posseso Individual | 100,0 |
| 6120810010905 | Sítio Alvorada | 21,8 | IDALINA ***** | Usufrutuário | |
| 6120810010905 | Sítio Alvorada | 21,8 | JULIA ***** | Nu-Proprietario | 50,0 |
| 6120810010905 | Sítio Alvorada | 21,8 | DIRCEU ***** | Nu-Proprietario | 50,0 |
| 6120810011049 | Sítio Primavera | 18,9 | DIRLENE ***** | Nu-Proprietario | 33,3 |
| 6120810011049 | Sítio Primavera | 18,9 | GABRIELA ***** | Nu-Proprietario | 16,7 |
| 6120810011049 | Sítio Primavera | 18,9 | DIRCEU ***** | Nu-Proprietario | 33,3 |
| 6120810011049 | Sítio Primavera | 18,9 | LEONILDA ***** | Usufrutuário | |
| 6120810011049 | Sítio Primavera | 18,9 | TAMIRIS ***** | Nu-Proprietario | 16,7 |
| 6120810011120 | Fazenda Tabarana | 129,4 | ANTONIO ***** | Proprietario Ou Posseso Individual | 100,0 |
| 6120810011200 | Sítio São Jos | 28,2 | MARIA ***** | Nu-Proprietario | 33,3 |
| 6120810011200 | Sítio São Jos | 28,2 | JOAO ***** | Nu-Proprietario | 33,3 |
| 6120810011200 | Sítio São Jos | 28,2 | MARIA ***** | Usufrutuário | |
| 6120810011200 | Sítio São Jos | 28,2 | LUZIA ***** | Nu-Proprietario | 33,3 |
| 6120810011391 | Estancia Vale Da Tabarana | 5,0 | MAURO ***** | Proprietario Ou Posseso Individual | 100,0 |
| 6120810011472 | Fazenda São Roque | 112,9 | ANTONIO ***** | Proprietario Ou Posseso Comum | 33,3 |

| | | | | | |
|---------------|-------------------------------|-------|------------------|-------------------------------------|-------|
| 6120810011472 | Fazenda São Roque | 112,9 | JOSÉ ***** | Proprietário Ou Posseiro Comum | 33,3 |
| 6120810011472 | Fazenda São Roque | 112,9 | CARMEN ***** | Proprietário Ou Posseiro Comum | 33,3 |
| 6120810011553 | SITIO SAO JOSE | 3,7 | FERNANDO ***** | Nu-Proprietário | 100,0 |
| 6120810011553 | SITIO SAO JOSE | 3,7 | MARIA ***** | Usufrutuário | |
| 6120810011634 | SITIO SANTA AMELIA | 55,7 | MARIO ***** | Proprietário Ou Posseiro Comum | 12,5 |
| 6120810011634 | SITIO SANTA AMELIA | 55,7 | SATICO ***** | Proprietário Ou Posseiro Comum | 50,0 |
| 6120810011634 | SITIO SANTA AMELIA | 55,7 | LUZIA ***** | Proprietário Ou Posseiro Comum | 12,5 |
| 6120810011634 | SITIO SANTA AMELIA | 55,7 | ROBERTO ***** | Proprietário Ou Posseiro Comum | 12,5 |
| 6120810011634 | SITIO SANTA AMELIA | 55,7 | FLAVIA ***** | Proprietário Ou Posseiro Comum | 12,5 |
| 6120810011715 | Fazenda Tabaraninha | 39,5 | OTACYR ***** | Proprietário Ou Posseiro Comum | 50,0 |
| 6120810011715 | Fazenda Tabaraninha | 39,5 | CLAUDIR ***** | Proprietário Ou Posseiro Comum | 50,0 |
| 6120810011804 | Fazenda Bela Vista | 82,2 | WILSON ***** | Proprietário Ou Posseiro Comum | 25,0 |
| 6120810011804 | Fazenda Bela Vista | 82,2 | JOAO ***** | Proprietário Ou Posseiro Comum | 25,0 |
| 6120810011804 | Fazenda Bela Vista | 82,2 | JOSE ***** | Proprietário Ou Posseiro Comum | 25,0 |
| 6120810011804 | Fazenda Bela Vista | 82,2 | CLAUDIO ***** | Proprietário Ou Posseiro Comum | 25,0 |
| 6120810011987 | Sítio Tabarana | 36,4 | JOSE ***** | Proprietário Ou Posseiro Comum | 66,7 |
| 6120810011987 | Sítio Tabarana | 36,4 | ADILSON ***** | Proprietário Ou Posseiro Comum | 33,3 |
| 6120810012100 | Sítio Bela Vista Gleba B1-A | 7,3 | MARIA ***** | Proprietário Ou Posseiro Comum | 33,3 |
| 6120810012100 | Sítio Bela Vista Gleba B1-A | 7,3 | JOSE ***** | Proprietário Ou Posseiro Comum | 33,3 |
| 6120810012100 | Sítio Bela Vista Gleba B1-A | 7,3 | MARIA ***** | Proprietário Ou Posseiro Comum | 33,4 |
| 6120810012282 | Fazenda Mombuca | 16,5 | JOSE ***** | Proprietário Ou Posseiro Individual | 100,0 |
| 6120810012363 | Fazenda Tabarana | 31,6 | SEBASTIAO ***** | Proprietário Ou Posseiro Individual | 100,0 |
| 6120810012444 | Sítio Corrego Grande | 24,8 | CARLOS ***** | Proprietário Ou Posseiro Individual | 100,0 |
| 6120810012525 | Sítio Sao Joao | 25,0 | BERTOLO ***** | Proprietário Ou Posseiro Individual | 100,0 |
| 6120810012606 | SITIO SANTA ANA | 3,6 | LAURENCI ***** | Proprietário Ou Posseiro Individual | 100,0 |
| 6120810012797 | SITIO TRES IRMAOS | 9,3 | JOAO ***** | Proprietário Ou Posseiro Individual | 100,0 |
| 6120810012878 | Sítio Cachoeira | 12,3 | NELSON ***** | Proprietário Ou Posseiro Comum | 83,5 |
| 6120810012878 | Sítio Cachoeira | 12,3 | BRUNA ***** | Proprietário Ou Posseiro Comum | 16,5 |
| 6120810012959 | FAZENDA SAO ROQUE | 155,9 | JACIRA ***** | Proprietário Ou Posseiro Comum | 25,0 |
| 6120810012959 | FAZENDA SAO ROQUE | 155,9 | JOAQUIM ***** | Proprietário Ou Posseiro Comum | 25,0 |
| 6120810012959 | FAZENDA SAO ROQUE | 155,9 | LAURA ***** | Proprietário Ou Posseiro Comum | 25,0 |
| 6120810012959 | FAZENDA SAO ROQUE | 155,9 | JOSE ***** | Proprietário Ou Posseiro Comum | 25,0 |
| 6120810013092 | RECANTO ALEGRE | 32,3 | ANGELO ***** | Proprietário Ou Posseiro Individual | 100,0 |
| 6120810013173 | Estancia Acacia | 20,2 | LUCIENE ***** | Proprietário Ou Posseiro Comum | 45,0 |
| 6120810013173 | Estancia Acacia | 20,2 | CALIMERIO ***** | Proprietário Ou Posseiro Comum | 55,0 |
| 6120810013254 | Quinhao 3 Do Sítio Caete | 23,9 | HELENA ***** | Proprietário Ou Posseiro Individual | 100,0 |
| 6120810013335 | Sítio Sao Pedro | 49,6 | PEDRO ***** | Proprietário Ou Posseiro Individual | 100,0 |
| 6120810013416 | Fazenda Sao Roque | 131,0 | LEONOR ***** | Proprietário Ou Posseiro Individual | 100,0 |
| 6120810013688 | SITIO BOA FE | 66,3 | GDTN ***** | Proprietário Ou Posseiro Individual | 100,0 |
| 6120810013769 | Sítio Sao Jose | 1,8 | JOSE ***** | Usufrutuário | 0,0 |
| 6120810013920 | Sítio Santa Fe | 13,8 | OSWALDO ***** | Proprietário Ou Posseiro Individual | 100,0 |
| 6120810014145 | SITIO NOSSA SENHORA APARECIDA | 4,3 | RENAN ***** | Proprietário Ou Posseiro Individual | 100,0 |
| 6120810014226 | Sítio Tabarana | 8,4 | ANTONIO ***** | Proprietário Ou Posseiro Individual | 100,0 |
| 6120810014498 | Sítio Cachoeirinha | 47,2 | ULYSSES ***** | Proprietário Ou Posseiro Individual | 100,0 |
| 6120810014579 | Sítio Santa Izabel | 16,9 | ROMULO ***** | Proprietário Ou Posseiro Individual | 100,0 |
| 6120810014650 | Sítio Sao Cristovao | 45,3 | ANTONIO ***** | Proprietário Ou Posseiro Individual | 100,0 |
| 6120810014730 | Sítio Sao Jose I | 4,3 | JOAO ***** | Proprietário Ou Posseiro Comum | 33,4 |
| 6120810014811 | Sítio Dois Irmaos | 12,2 | DANILO ***** | Proprietário Ou Posseiro Comum | 50,0 |
| 6120810014811 | Sítio Dois Irmaos | 12,2 | VAGNER ***** | Proprietário Ou Posseiro Comum | 50,0 |
| 6120810014900 | SITIO NOSSA SENHORA APARECIDA | 13,3 | VANDERLEI ***** | Proprietário Ou Posseiro Individual | 100,0 |
| 6120810015117 | Sítio Ouro Branco | 19,3 | APARECIDA ***** | Proprietário Ou Posseiro Individual | 100,0 |
| 6120810015460 | SITIO SAO BENEDITO | 28,4 | FABIO ***** | Proprietário Ou Posseiro Comum | 6,3 |
| 6120810015460 | SITIO SAO BENEDITO | 28,4 | ANA ***** | Proprietário Ou Posseiro Comum | 6,3 |
| 6120810015460 | SITIO SAO BENEDITO | 28,4 | FATIMA ***** | Proprietário Ou Posseiro Comum | 87,5 |
| 6120810015621 | Sítio Queiroz | 31,8 | CHRISOGOMO ***** | Proprietário Ou Posseiro Individual | 100,0 |
| 6120810015702 | Sítio Nossa Senhora Aparecida | 7,4 | JOSE ***** | Nu-Proprietário | 100,0 |
| 6120810015702 | Sítio Nossa Senhora Aparecida | 7,4 | MARIA ***** | Usufrutuário | |
| 6120810015893 | Sítio Floresta | 6,9 | OSWALDO ***** | Proprietário Ou Posseiro Individual | 100,0 |
| 6120810015974 | Sítio Tabarana | 11,7 | GENESIO ***** | Proprietário Ou Posseiro Individual | 100,0 |
| 6120810016008 | Fazenda Queirozes li | 43,1 | ODILON ***** | Proprietário Ou Posseiro Comum | 5,0 |

| | | | | | |
|---------------|-------------------------------|-------|-----------------|-------------------------------------|-------|
| 6120810016008 | Fazenda Queirozes li | 43,1 | SANTINA ***** | Proprietario Ou Posseiro Comum | 95,0 |
| 6120810016199 | Fazenda Queirozes I | 29,2 | OSCAR ***** | Proprietario Ou Posseiro Comum | 50,0 |
| 6120810016199 | Fazenda Queirozes I | 29,2 | ODILON ***** | Proprietario Ou Posseiro Comum | 50,0 |
| 6120810016270 | Sitio Bela Vista | 47,4 | ADENIR ***** | Proprietario Ou Posseiro Comum | 33,3 |
| 6120810016270 | Sitio Bela Vista | 47,4 | VALDECIR ***** | Proprietario Ou Posseiro Comum | 33,3 |
| 6120810016270 | Sitio Bela Vista | 47,4 | MARIA ***** | Proprietario Ou Posseiro Comum | 33,3 |
| 6120810016350 | Sitio Bela Vista I | 13,5 | APARECIDA ***** | Proprietario Ou Posseiro Individual | 100,0 |
| 6120810016431 | Sitio Cachoeirinha | 29,3 | MARTINHO ***** | Proprietario Ou Posseiro Individual | 100,0 |
| 6120810016512 | SITIO N S APARECIDA I GLEBA A | 11,0 | PETRONIO ***** | Proprietario Ou Posseiro Individual | 100,0 |
| 6120810016784 | SITIO SANTO ANTONIO | 27,6 | EDER ***** | Proprietario Ou Posseiro Comum | 50,0 |
| 6120810016784 | SITIO SANTO ANTONIO | 27,6 | EVANDRO ***** | Proprietario Ou Posseiro Comum | 50,0 |
| 6120810016865 | Fazenda Tabaraninha | 13,6 | WALDEMAR ***** | Proprietario Ou Posseiro Individual | 100,0 |
| 6120810016946 | Sitio Nunes | 18,5 | ODILON ***** | Proprietario Ou Posseiro Comum | 50,0 |
| 6120810016946 | Sitio Nunes | 18,5 | OSCAR ***** | Proprietario Ou Posseiro Comum | 50,0 |
| 6120810017080 | FAZENDA BELA VISTA | 17,0 | MONICA ***** | Proprietario Ou Posseiro Comum | 50,0 |
| 6120810017080 | FAZENDA BELA VISTA | 17,0 | MARCELO ***** | Proprietario Ou Posseiro Comum | 50,0 |
| 6120810017160 | Sitio Boa Esperanca | 12,1 | OSWALDO ***** | Proprietario Ou Posseiro Individual | 100,0 |
| 6120810017241 | Sitio Sao Miguel | 7,0 | ALEXANDRE ***** | Proprietario Ou Posseiro Individual | 100,0 |
| 6120810017322 | Sitio Capoeirao | 12,1 | ADAUTO ***** | Proprietario Ou Posseiro Individual | 100,0 |
| 6120810017403 | Gleba A Sitio Taquaral | 22,2 | PAULO ***** | Proprietario Ou Posseiro Individual | 100,0 |
| 6120810017594 | Sitio Capoeira | 12,1 | ADAUTO ***** | Proprietario Ou Posseiro Individual | 100,0 |
| 6120810017675 | Sitio Santa Rita | 8,3 | PAULO ***** | Proprietario Ou Posseiro Individual | 100,0 |
| 6120810017756 | SITIO PIVETA | 20,8 | PEDRO ***** | Proprietario Ou Posseiro Individual | 100,0 |
| 6120810017837 | Fazenda Bela Vista | 106,4 | MARCY ***** | Proprietario Ou Posseiro Comum | 10,0 |
| 6120810017837 | Fazenda Bela Vista | 106,4 | ANTONIA ***** | Proprietario Ou Posseiro Comum | 10,0 |
| 6120810017837 | Fazenda Bela Vista | 106,4 | APARECIDA ***** | Proprietario Ou Posseiro Comum | 10,0 |
| 6120810017837 | Fazenda Bela Vista | 106,4 | DAINESIO ***** | Proprietario Ou Posseiro Comum | 10,0 |
| 6120810017837 | Fazenda Bela Vista | 106,4 | EUCLIDES ***** | Proprietario Ou Posseiro Comum | 10,0 |
| 6120810017837 | Fazenda Bela Vista | 106,4 | JACOMO ***** | Proprietario Ou Posseiro Comum | 10,0 |
| 6120810017837 | Fazenda Bela Vista | 106,4 | MARIA ***** | Proprietario Ou Posseiro Comum | 10,0 |
| 6120810017837 | Fazenda Bela Vista | 106,4 | CLAUDINA ***** | Proprietario Ou Posseiro Comum | 10,0 |
| 6120810017837 | Fazenda Bela Vista | 106,4 | ALZIRA ***** | Proprietario Ou Posseiro Comum | 10,0 |
| 6120810017837 | Fazenda Bela Vista | 106,4 | LUCIA ***** | Proprietario Ou Posseiro Comum | 10,0 |
| 6120810017918 | Sitio Boa Esperanca li | 19,6 | JOAO ***** | Proprietario Ou Posseiro Individual | 100,0 |
| 6120810018051 | Sitio Santa Fe li | 37,2 | MARCIO ***** | Proprietario Ou Posseiro Comum | 50,0 |
| 6120810018051 | Sitio Santa Fe li | 37,2 | MIGUEL ***** | Proprietario Ou Posseiro Comum | 50,0 |
| 6120810018132 | Sitio Tabarana | 12,1 | THEODORO ***** | Proprietario Ou Posseiro Comum | 40,0 |
| 6120810018132 | Sitio Tabarana | 12,1 | ANTONIO ***** | Proprietario Ou Posseiro Comum | 20,0 |
| 6120810018132 | Sitio Tabarana | 12,1 | HILARIO ***** | Proprietario Ou Posseiro Comum | 20,0 |
| 6120810018132 | Sitio Tabarana | 12,1 | ARLINDO ***** | Proprietario Ou Posseiro Comum | 20,0 |
| 6120810018485 | FAZENDA SAO BENTO | 238,4 | ADALBERTO ***** | Proprietario Ou Posseiro Comum | 69,5 |
| 6120810018485 | FAZENDA SAO BENTO | 238,4 | MARCO ***** | Proprietario Ou Posseiro Comum | 15,2 |
| 6120810018485 | FAZENDA SAO BENTO | 238,4 | ADALBERTO ***** | Proprietario Ou Posseiro Comum | 15,2 |
| 6120810018566 | FAZENDA SAO JOAQUIM | 59,5 | ANTONIO ***** | Proprietario Ou Posseiro Comum | 50,0 |
| 6120810018566 | FAZENDA SAO JOAQUIM | 59,5 | SILVIA ***** | Proprietario Ou Posseiro Comum | 10,0 |
| 6120810018566 | FAZENDA SAO JOAQUIM | 59,5 | REGINA ***** | Proprietario Ou Posseiro Comum | 10,0 |
| 6120810018566 | FAZENDA SAO JOAQUIM | 59,5 | ANTONIO ***** | Proprietario Ou Posseiro Comum | 10,0 |
| 6120810018566 | FAZENDA SAO JOAQUIM | 59,5 | ANTONIO ***** | Proprietario Ou Posseiro Comum | 10,0 |
| 6120810018566 | FAZENDA SAO JOAQUIM | 59,5 | CARMEN ***** | Proprietario Ou Posseiro Comum | 10,0 |
| 6120810018647 | Fazenda Bela Vista | 141,8 | AYAKO ***** | Proprietario Ou Posseiro Comum | 33,3 |
| 6120810018647 | Fazenda Bela Vista | 141,8 | MARGARIDA ***** | Proprietario Ou Posseiro Comum | 33,3 |
| 6120810018647 | Fazenda Bela Vista | 141,8 | WILSON ***** | Proprietario Ou Posseiro Comum | 33,3 |
| 6120810018728 | FAZENDA TABARANA | 27,8 | JOSE ***** | Proprietario Ou Posseiro Comum | 50,0 |
| 6120810018728 | FAZENDA TABARANA | 27,8 | JOZIANA ***** | Proprietario Ou Posseiro Comum | 50,0 |
| 6120810018809 | Sitio Sao Jose | 11,8 | FABIANO ***** | Nu-Proprietario | 50,0 |
| 6120810018809 | Sitio Sao Jose | 11,8 | FERNANDO ***** | Nu-Proprietario | 50,0 |
| 6120810018809 | Sitio Sao Jose | 11,8 | LUZIA ***** | Usufrutuário | |
| 6120810018990 | SITIO CACHOEIRINHA | 27,4 | WILSON ***** | Proprietario Ou Posseiro Associado | 50,0 |
| 6120810018990 | SITIO CACHOEIRINHA | 27,4 | DANIEL ***** | Proprietario Ou Posseiro Associado | 50,0 |
| 6120810019023 | Sitio Sao Domingos | 6,0 | ELIS ***** | Proprietario Ou Posseiro Individual | 100,0 |

| | | | | | |
|---------------|-------------------------------|-------|--------------------|-------------------------------------|-------|
| 6120810019295 | SÃ-tio Corrego Do Sovaco | 12,9 | JOSÃ%o ***** | Nu-Proprietario | 25,0 |
| 6120810019295 | SÃ-tio Corrego Do Sovaco | 12,9 | ADELAIDE ***** | Nu-Proprietario | 25,0 |
| 6120810019295 | SÃ-tio Corrego Do Sovaco | 12,9 | RUBENS ***** | Nu-Proprietario | 25,0 |
| 6120810019295 | SÃ-tio Corrego Do Sovaco | 12,9 | DEMETRIO ***** | Usufrutuário | |
| 6120810019295 | SÃ-tio Corrego Do Sovaco | 12,9 | APARECIDO ***** | Nu-Proprietario | 25,0 |
| 6120810019376 | Sitio Bela Vista | 25,5 | MAURO ***** | Proprietario Ou Posseiro Individual | 100,0 |
| 6120810019457 | SITIO SAO JOSE | 83,3 | FLAVIA ***** | Nu-Proprietario | 50,0 |
| 6120810019457 | SITIO SAO JOSE | 83,3 | FERNANDA ***** | Nu-Proprietario | 50,0 |
| 6120810019457 | SITIO SAO JOSE | 83,3 | CELINA ***** | Usufrutuário | |
| 6120810019538 | Sitio Capoeirao | 11,2 | BENEDITO ***** | Proprietario Ou Posseiro Individual | 100,0 |
| 6120810019619 | Sitio Boa Vista | 29,6 | MADELEINE ***** | Proprietario Ou Posseiro Comum | 50,0 |
| 6120810019619 | Sitio Boa Vista | 29,6 | MOSAR ***** | Proprietario Ou Posseiro Comum | 50,0 |
| 6120810019880 | SÃTIO SANTA CRUZ II | 4,8 | DELICIO ***** | Proprietario Ou Posseiro Individual | 100,0 |
| 6120810019961 | Sitio Cachoeirinha | 31,4 | AGROPECUARIA ***** | Proprietario Ou Posseiro Individual | 100,0 |
| 6120810020030 | SITIO SAO JORGE | 22,8 | JOSE ***** | Proprietario Ou Posseiro Comum | 50,0 |
| 6120810020030 | SITIO SAO JORGE | 22,8 | GUSTAVO ***** | Proprietario Ou Posseiro Comum | 50,0 |
| 6120810020200 | Sitio Sao Benedito | 38,1 | JOAO ***** | Proprietario Ou Posseiro Individual | 100,0 |
| 6120810020382 | Sitio Sao Joaquim | 13,3 | BENEDITO ***** | Proprietario Ou Posseiro Individual | 100,0 |
| 6120810020625 | Sitio SÃ£o Benedito | 10,6 | JOSE ***** | Proprietario Ou Posseiro Individual | 100,0 |
| 6120810020706 | Sitio Sao Geraldo | 13,9 | MARIA ***** | Proprietario Ou Posseiro Comum | 50,0 |
| 6120810020706 | Sitio Sao Geraldo | 13,9 | SERGIO ***** | Proprietario Ou Posseiro Comum | 50,0 |
| 6120810020978 | Sitio Boa Esperanca | 18,6 | DIONÃSIO ***** | Proprietario Ou Posseiro Individual | 100,0 |
| 6120810021001 | SITIO TABARANINHA | 30,5 | TERESA ***** | Proprietario Ou Posseiro Individual | 100,0 |
| 6120810021192 | Sitio Patricia | 99,6 | GERCINO ***** | Proprietario Ou Posseiro Individual | 100,0 |
| 6120810021354 | Sitio Santa Rita De CÃjssia | 18,2 | SANDRO ***** | Proprietario Ou Posseiro Individual | 100,0 |
| 6120810021435 | Sitio Tabarana | 11,8 | THEODORO ***** | Proprietario Ou Posseiro Individual | 100,0 |
| 6120810021516 | Sitio Bela Vista | 15,3 | ANTONIO ***** | Proprietario Ou Posseiro Comum | 33,3 |
| 6120810021516 | Sitio Bela Vista | 15,3 | EUGENIO ***** | Proprietario Ou Posseiro Comum | 33,3 |
| 6120810021516 | Sitio Bela Vista | 15,3 | ANTONIO ***** | Proprietario Ou Posseiro Comum | 33,3 |
| 6120810021605 | Fazenda Tabarana | 39,2 | DAINESIO ***** | Proprietario Ou Posseiro Individual | 100,0 |
| 6120810021788 | Sitio SÃ£o SebastiÃ£o | 25,4 | ADILSON ***** | Proprietario Ou Posseiro Comum | 50,0 |
| 6120810021788 | Sitio SÃ£o SebastiÃ£o | 25,4 | JOSÃ%o ***** | Proprietario Ou Posseiro Comum | 50,0 |
| 6120810021940 | Sitio Corrego Do Burro | 24,2 | FERNANDO ***** | Proprietario Ou Posseiro Individual | 100,0 |
| 6120810022245 | Fazenda Figueira | 11,1 | ERICK ***** | Proprietario Ou Posseiro Comum | 50,0 |
| 6120810022245 | Fazenda Figueira | 11,1 | MARIELE ***** | Proprietario Ou Posseiro Comum | 50,0 |
| 6120810022326 | Sitio Boa Esperanca | 26,8 | VERGILIO ***** | Proprietario Ou Posseiro Individual | 100,0 |
| 6120810022407 | Granja Casagrande | 33,3 | RUI ***** | Proprietario Ou Posseiro Comum | 33,3 |
| 6120810022407 | Granja Casagrande | 33,3 | HELOISA ***** | Proprietario Ou Posseiro Comum | 33,3 |
| 6120810022407 | Granja Casagrande | 33,3 | ANA ***** | Proprietario Ou Posseiro Comum | 33,3 |
| 6120810022598 | SITIO SANTA FE | 24,0 | RODSON ***** | Proprietario Ou Posseiro Comum | 62,2 |
| 6120810022598 | SITIO SANTA FE | 24,0 | DAIANE ***** | Proprietario Ou Posseiro Comum | 37,8 |
| 6120810022750 | Sitio Nossa Senhora Aparecida | 44,4 | JOSE ***** | Usufrutuário | |
| 6120810022750 | Sitio Nossa Senhora Aparecida | 44,4 | EDENILDO ***** | Nu-Proprietario | |
| 6120810022830 | SITIO BOA VISTA DO QUINHAO II | 21,7 | FRUT ***** | Proprietario Ou Posseiro Individual | 100,0 |
| 6120810022911 | Fazenda Boa Vista | 11,6 | JOSE ***** | Proprietario Ou Posseiro Individual | 100,0 |
| 6120810023055 | Sitio Santa Fe | 5,2 | APARECIDO ***** | Proprietario Ou Posseiro Comum | 16,0 |
| 6120810023055 | Sitio Santa Fe | 5,2 | ANGELA ***** | Proprietario Ou Posseiro Comum | 16,0 |
| 6120810023055 | Sitio Santa Fe | 5,2 | APPARECIDO ***** | Proprietario Ou Posseiro Comum | 68,0 |
| 6120810023136 | SITIO TABARANA | 65,0 | DAVID ***** | Usufrutuário | |
| 6120810023136 | SITIO TABARANA | 65,0 | FLAVIO ***** | Nu-Proprietario | 100,0 |
| 6120810023217 | Sitio Santo Antonio | 44,4 | EMILIA ***** | Proprietario Ou Posseiro Individual | 100,0 |
| 6120810023306 | Sitio Bela Vista | 9,6 | ANTONIO ***** | Proprietario Ou Posseiro Individual | 100,0 |
| 6120810023489 | FAZENDA BARRA | 288,9 | EQMG ***** | Proprietario Ou Posseiro Individual | 100,0 |
| 6120810023640 | Sitio Sao Nicolau | 74,3 | UMBERTO ***** | Proprietario Ou Posseiro Comum | 50,0 |
| 6120810023640 | Sitio Sao Nicolau | 74,3 | EUCLIDES ***** | Proprietario Ou Posseiro Comum | 50,0 |
| 6120810023721 | FAZENDA APARECIDA | 116,1 | ANA ***** | Nu-Proprietario | 33,4 |
| 6120810023721 | FAZENDA APARECIDA | 116,1 | GABRIELA ***** | Nu-Proprietario | 33,3 |
| 6120810023721 | FAZENDA APARECIDA | 116,1 | MARTIN ***** | Nu-Proprietario | 33,3 |
| 6120810023721 | FAZENDA APARECIDA | 116,1 | ROSA ***** | Usufrutuário | |
| 6120810023802 | Sitio Sao Pedro | 25,4 | REGINALDO ***** | Proprietario Ou Posseiro Comum | 40,0 |

| | | | | | |
|---------------|---------------------------------|------|--------------------|-------------------------------------|-------|
| 6120810023802 | Sítio Sao Pedro | 25,4 | PEDRO ***** | Proprietario Ou Posseiro Comum | 60,0 |
| 6120810024027 | Avelino Camara | 21,8 | AVELINO ***** | Proprietario Ou Posseiro Individual | 100,0 |
| 6120810024108 | Sítio Nossa Senhora Aparecida 3 | 16,9 | LAERTE ***** | Proprietario Ou Posseiro Individual | 100,0 |
| 6120810024370 | SÍTIO BOM JESUS | 16,6 | BRUNO ***** | Nu-Proprietario | 33,3 |
| 6120810024370 | SÍTIO BOM JESUS | 16,6 | DAIANE ***** | Nu-Proprietario | 33,3 |
| 6120810024370 | SÍTIO BOM JESUS | 16,6 | DANIELE ***** | Nu-Proprietario | 33,3 |
| 6120810024370 | SÍTIO BOM JESUS | 16,6 | REGINA ***** | Usufrutuário | |
| 6120810024531 | Sítio Taquaral | 35,5 | ANTONIO ***** | Proprietario Ou Posseiro Comum | 33,3 |
| 6120810024612 | Sítio Tabarana | 16,9 | SEBASTIAO ***** | Proprietario Ou Posseiro Individual | 100,0 |
| 6120810024701 | Sítio Santa Rita | 78,5 | GERONIMO ***** | Proprietario Ou Posseiro Individual | 100,0 |
| 6120810024884 | SÍTIO NOSSA SENHORA APARECIDA | 7,7 | LAERCIO ***** | Proprietario Ou Posseiro Comum | 16,7 |
| 6120810024884 | SÍTIO NOSSA SENHORA APARECIDA | 7,7 | ROSANGELA ***** | Proprietario Ou Posseiro Comum | 16,7 |
| 6120810024884 | SÍTIO NOSSA SENHORA APARECIDA | 7,7 | DARCY ***** | Proprietario Ou Posseiro Comum | 50,0 |
| 6120810024884 | SÍTIO NOSSA SENHORA APARECIDA | 7,7 | MARIA ***** | Proprietario Ou Posseiro Comum | 16,7 |
| 6120810024965 | SÍTIO BOA ESPERANCA | 7,5 | JOSE ***** | Proprietario Ou Posseiro Individual | 100,0 |
| 6120810025007 | Sítio Capoeirao | 9,6 | GINO ***** | Proprietario Ou Posseiro Comum | 0,0 |
| 6120810025180 | SÍTIO TABARANA | 10,0 | PEDRO ***** | Usufrutuário | |
| 6120810025180 | SÍTIO TABARANA | 10,0 | PAULA ***** | Nu-Proprietario | 33,3 |
| 6120810025180 | SÍTIO TABARANA | 10,0 | MAICON ***** | Nu-Proprietario | 33,3 |
| 6120810025180 | SÍTIO TABARANA | 10,0 | MARCIA ***** | Nu-Proprietario | 33,3 |
| 6120810025260 | SÍTIO NOSSA SENHORA APARECIDA | 16,9 | A ***** | Proprietario Ou Posseiro Individual | 100,0 |
| 6120810025341 | FAZENDA BAIXADA | 32,9 | AGROPECUARIA ***** | Proprietario Ou Posseiro Individual | 100,0 |
| 6120810025422 | SÍTIO SANTA TEREZINHA | 7,3 | PAULO ***** | Proprietario Ou Posseiro Individual | 100,0 |
| 6120810025503 | Sítio Nossa Senhora Aparecida | 8,3 | FATIMA ***** | Nu-Proprietario | 33,3 |
| 6120810025503 | Sítio Nossa Senhora Aparecida | 8,3 | LOURDES ***** | Usufrutuário | |
| 6120810025503 | Sítio Nossa Senhora Aparecida | 8,3 | FABIO ***** | Nu-Proprietario | 33,3 |
| 6120810025503 | Sítio Nossa Senhora Aparecida | 8,3 | ANA ***** | Nu-Proprietario | 33,3 |
| 6120810025694 | Sítio Sao Jose | 30,3 | JOSE ***** | Proprietario Ou Posseiro Comum | 25,0 |
| 6120810025694 | Sítio Sao Jose | 30,3 | DENISE ***** | Proprietario Ou Posseiro Comum | 25,0 |
| 6120810025694 | Sítio Sao Jose | 30,3 | ANA ***** | Proprietario Ou Posseiro Comum | 50,0 |
| 6120810025775 | Sítio Santa Luzia | 7,9 | AUGUSTO ***** | Proprietario Ou Posseiro Individual | 100,0 |
| 6120810025937 | Sítio Santa Rita | 12,1 | JOSE ***** | Proprietario Ou Posseiro Comum | 33,4 |
| 6120810026070 | SÍTIO VISTA ALEGRE | 6,8 | MAICON ***** | Nu-Proprietario | 33,4 |
| 6120810026070 | SÍTIO VISTA ALEGRE | 6,8 | PAULA ***** | Nu-Proprietario | 33,3 |
| 6120810026070 | SÍTIO VISTA ALEGRE | 6,8 | PEDRO ***** | Usufrutuário | |
| 6120810026070 | SÍTIO VISTA ALEGRE | 6,8 | MARCIA ***** | Nu-Proprietario | 33,3 |
| 6120810026151 | Sítio Santa Helena | 39,0 | JOAO ***** | Proprietario Ou Posseiro Comum | 50,0 |
| 6120810026151 | Sítio Santa Helena | 39,0 | JOSE ***** | Proprietario Ou Posseiro Comum | 0,0 |
| 6120810026232 | SÍTIO PIRANGI | 30,2 | MARCIA ***** | Nu-Proprietario | 33,3 |
| 6120810026232 | SÍTIO PIRANGI | 30,2 | PEDRO ***** | Usufrutuário | |
| 6120810026232 | SÍTIO PIRANGI | 30,2 | MAICON ***** | Nu-Proprietario | 33,4 |
| 6120810026232 | SÍTIO PIRANGI | 30,2 | PAULA ***** | Nu-Proprietario | 33,3 |
| 6120810026313 | Sítio Arvore Grande | 11,2 | CAROLINA ***** | Proprietario Ou Posseiro Individual | 100,0 |
| 6120810026585 | Sítio Santo Antonio | 22,3 | ANGELO ***** | Proprietario Ou Posseiro Comum | 50,0 |
| 6120810026585 | Sítio Santo Antonio | 22,3 | ALBERCI ***** | Proprietario Ou Posseiro Comum | 50,0 |
| 6120810026666 | Sítio Santo Antonio | 16,9 | ADILSON ***** | Proprietario Ou Posseiro Comum | 33,3 |
| 6120810026666 | Sítio Santo Antonio | 16,9 | JOSE ***** | Proprietario Ou Posseiro Comum | 33,3 |
| 6120810026666 | Sítio Santo Antonio | 16,9 | LUIZ ***** | Proprietario Ou Posseiro Comum | 33,4 |
| 6120810026747 | Sítio Barro Preto | 40,3 | ARLINDO ***** | Usufrutuário | |
| 6120810026747 | Sítio Barro Preto | 40,3 | MARIA ***** | Nu-Proprietario | 50,0 |
| 6120810026747 | Sítio Barro Preto | 40,3 | MARLI ***** | Nu-Proprietario | 50,0 |
| 6120810026828 | Sítio Corrego Do Sovaco | 12,1 | ARLINDO ***** | Proprietario Ou Posseiro Individual | 100,0 |
| 6120810026909 | SÍTIO NOSSA SENHORA APARECIDA | 9,7 | ANTONIO ***** | Proprietario Ou Posseiro Individual | 100,0 |
| 6120810027123 | Sítio Tabarana | 24,3 | IZENA ***** | Usufrutuário | 0,0 |
| 6120810027204 | SÍTIO NOSSA SENHORA APARECIDA | 69,1 | AGROPECUARIA ***** | Proprietario Ou Posseiro Individual | 100,0 |
| 6120810027395 | Sítio Nossa Senhora Aparecida | 76,8 | MARCIA ***** | Proprietario Ou Posseiro Comum | 20,0 |
| 6120810027395 | Sítio Nossa Senhora Aparecida | 76,8 | WAGNER ***** | Proprietario Ou Posseiro Comum | 20,0 |
| 6120810027395 | Sítio Nossa Senhora Aparecida | 76,8 | MARIA ***** | Proprietario Ou Posseiro Comum | 20,0 |
| 6120810027395 | Sítio Nossa Senhora Aparecida | 76,8 | VERA ***** | Proprietario Ou Posseiro Comum | 20,0 |
| 6120810027395 | Sítio Nossa Senhora Aparecida | 76,8 | SUELI ***** | Proprietario Ou Posseiro Comum | 20,0 |

| | | | | | |
|---------------|----------------------------------|-------|--------------------|------------------------------------|-------|
| 6120810027476 | SÍTIO SANTO ANDRÃ | 9,4 | JORGE ***** | Proprietario Ou Posseso Individual | 100,0 |
| 6120810027557 | SITIO SANTO ANTONIO | 34,8 | AGROPECUARIA ***** | Proprietario Ou Posseso Individual | 100,0 |
| 6120810027719 | Sitio Corrego Do Sovaco | 23,8 | DIRCEU ***** | Proprietario Ou Posseso Individual | 100,0 |
| 6120810027808 | Sitio Sao Jose | 25,3 | JOAO ***** | Proprietario Ou Posseso Individual | 100,0 |
| 6120810027980 | SITIO CACHOEIRINHA | 8,4 | VALDIR ***** | Proprietario Ou Posseso Individual | 100,0 |
| 6120810028014 | Sitio Santa Leopoldina | 2,2 | ANTONIO ***** | Proprietario Ou Posseso Individual | 100,0 |
| 6120810028103 | Sitio Santa Leopoldina | 12,1 | BASILIANO ***** | Proprietario Ou Posseso Individual | 100,0 |
| 6120810028367 | Fazenda Bela Vista Da Tabarana | 117,3 | JOÃfO ***** | Proprietario Ou Posseso Individual | 100,0 |
| 6120810028600 | Chacara Nova Esperanca | 2,7 | MARCOS ***** | Proprietario Ou Posseso Individual | 100,0 |
| 6120810028790 | Fazenda Tabarana | 279,9 | RODOLFO ***** | Proprietario Ou Posseso Individual | 100,0 |
| 6120810028871 | SITIO QUEIROZ | 14,4 | NELSON ***** | Proprietario Ou Posseso Individual | 100,0 |
| 6120810028952 | Sitio Bela Vista | 9,4 | JERONIMO ***** | Proprietario Ou Posseso Individual | 100,0 |
| 6120810029096 | Sitio Nossa Senhora Da Aparecida | 17,0 | JOAO ***** | Proprietario Ou Posseso Individual | 100,0 |
| 6120810029177 | Fazenda Vargem Limpa | 285,5 | AMANCIO ***** | Proprietario Ou Posseso Individual | 100,0 |
| 6120810029339 | FAZENDA BAIXADAO | 263,3 | SRFV ***** | Proprietario Ou Posseso Individual | 100,0 |
| 6120810029410 | FAZENDA PALMEIRAS | 142,8 | SHFL ***** | Proprietario Ou Posseso Individual | 100,0 |
| 6120810029509 | Sitio Caete | 26,6 | JOSE ***** | Proprietario Ou Posseso Individual | 100,0 |
| 6120810029762 | Sitio Caete Quinhao II | 6,1 | CLAUDIA ***** | Proprietario Ou Posseso Comum | 33,4 |
| 6120810029762 | Sitio Caete Quinhao II | 6,1 | RUAN ***** | Proprietario Ou Posseso Comum | 33,3 |
| 6120810029762 | Sitio Caete Quinhao II | 6,1 | CLAUDIO ***** | Proprietario Ou Posseso Comum | 33,3 |
| 6120810030000 | Sitio Corrego do Sovaco | 8,7 | JOSE ***** | Proprietario Ou Posseso Individual | 100,0 |
| 6120810030183 | Fazenda Tabaraninha | 38,7 | ANTONIO ***** | Proprietario Ou Posseso Comum | 25,0 |
| 6120810030183 | Fazenda Tabaraninha | 38,7 | BENEDITO ***** | Proprietario Ou Posseso Comum | 25,0 |
| 6120810030183 | Fazenda Tabaraninha | 38,7 | SEBASTIAO ***** | Proprietario Ou Posseso Comum | 0,0 |
| 6120810030183 | Fazenda Tabaraninha | 38,7 | ALCEU ***** | Proprietario Ou Posseso Comum | 25,0 |
| 6120810030264 | SITIO CANTEIRO | 27,5 | HONORIO ***** | Proprietario Ou Posseso Comum | 16,7 |
| 6120810030264 | SITIO CANTEIRO | 27,5 | MARIA ***** | Proprietario Ou Posseso Comum | 16,7 |
| 6120810030264 | SITIO CANTEIRO | 27,5 | MARIA ***** | Proprietario Ou Posseso Comum | 16,7 |
| 6120810030264 | SITIO CANTEIRO | 27,5 | JOAO ***** | Proprietario Ou Posseso Comum | 16,7 |
| 6120810030264 | SITIO CANTEIRO | 27,5 | EURIDICE ***** | Proprietario Ou Posseso Comum | 16,7 |
| 6120810030264 | SITIO CANTEIRO | 27,5 | MARIA ***** | Proprietario Ou Posseso Comum | 16,7 |
| 6120810030426 | Sitio Sao Benedito | 38,1 | JOAO ***** | Proprietario Ou Posseso Individual | 100,0 |
| 6120810030507 | Sitio Talisma | 11,8 | BENEDICTO ***** | Proprietario Ou Posseso Individual | 100,0 |
| 6120810030779 | Sitio Nosa Senhora Aparecida | 17,0 | APARECIDA ***** | Proprietario Ou Posseso Comum | 50,0 |
| 6120810030779 | Sitio Nosa Senhora Aparecida | 17,0 | ANA ***** | Proprietario Ou Posseso Comum | 12,5 |
| 6120810030779 | Sitio Nosa Senhora Aparecida | 17,0 | ROSA ***** | Proprietario Ou Posseso Comum | 12,5 |
| 6120810030779 | Sitio Nosa Senhora Aparecida | 17,0 | JOANA ***** | Proprietario Ou Posseso Comum | 12,5 |
| 6120810030779 | Sitio Nosa Senhora Aparecida | 17,0 | APARECIDA ***** | Proprietario Ou Posseso Comum | 12,5 |
| 6120810030850 | Sitio Sao Joao | 7,6 | ZULMIRA ***** | Proprietario Ou Posseso Comum | 50,0 |
| 6120810030850 | Sitio Sao Joao | 7,6 | GENESIO ***** | Proprietario Ou Posseso Comum | 50,0 |
| 6120810031074 | Fazenda Ouro Branco | 139,1 | ANTONIO ***** | Proprietario Ou Posseso Individual | 100,0 |
| 6120810031155 | FAZENDA SAO JOAO | 382,7 | VICENTE ***** | Proprietario Ou Posseso Individual | 100,0 |
| 6120810031236 | Sitio Bela Vista | 12,8 | EGYDIO ***** | Proprietario Ou Posseso Individual | 100,0 |
| 6120810031406 | SITIO SAO JOAO | 28,2 | ANTONIO ***** | Proprietario Ou Posseso Individual | 100,0 |
| 6120810031589 | SITIO SAO JOSE | 19,9 | MARIA ***** | Proprietario Ou Posseso Individual | 100,0 |
| 6120810031740 | Sitio Corego Do Sovaco | 15,4 | ELIZANDRO ***** | Nu-Proprietario | 33,4 |
| 6120810031740 | Sitio Corego Do Sovaco | 15,4 | ALESSANDRA ***** | Nu-Proprietario | 33,3 |
| 6120810031740 | Sitio Corego Do Sovaco | 15,4 | DALMO ***** | Usufrutuário | |
| 6120810031740 | Sitio Corego Do Sovaco | 15,4 | MICAELA ***** | Nu-Proprietario | 33,3 |
| 6120810031821 | Sitio Bela Vista | 19,9 | ESPOLIO ***** | Proprietario Ou Posseso Individual | 100,0 |
| 6120810032046 | Sitio Nossa Senhora Aparecida | 2,1 | LAURA ***** | Proprietario Ou Posseso Individual | 100,0 |
| 6120810032127 | FAZENDA REUNIDAS | 50,7 | D ***** | Proprietario Ou Posseso Individual | 100,0 |
| 6120810032208 | Sitio Santo Expedito | 12,5 | JOAO ***** | Proprietario Ou Posseso Individual | 100,0 |
| 6120810032470 | Sitio Primavera | 19,4 | MAURICIO ***** | Proprietario Ou Posseso Comum | 20,0 |
| 6120810032470 | Sitio Primavera | 19,4 | FERNANDA ***** | Proprietario Ou Posseso Comum | 20,0 |
| 6120810032470 | Sitio Primavera | 19,4 | MARIALICE ***** | Proprietario Ou Posseso Comum | 20,0 |
| 6120810032470 | Sitio Primavera | 19,4 | MARCELA ***** | Proprietario Ou Posseso Comum | 20,0 |
| 6120810032470 | Sitio Primavera | 19,4 | GRAZIELA ***** | Proprietario Ou Posseso Comum | 20,0 |
| 6120810032631 | Sitio Sao Bom Jesus | 47,6 | PEDRO ***** | Proprietario Ou Posseso Comum | 19,9 |
| 6120810032631 | Sitio Sao Bom Jesus | 47,6 | GERALDO ***** | Proprietario Ou Posseso Comum | 20,4 |

| | | | | | |
|---------------|-----------------------------------|-------|------------------|-------------------------------------|-------|
| 6120810032631 | Sítio Sao Bom Jesus | 47,6 | FREDERICO ***** | Proprietario Ou Posseiro Comum | 19,9 |
| 6120810032631 | Sítio Sao Bom Jesus | 47,6 | SANDRA ***** | Proprietario Ou Posseiro Comum | 3,3 |
| 6120810032631 | Sítio Sao Bom Jesus | 47,6 | LUZIA ***** | Proprietario Ou Posseiro Comum | 9,9 |
| 6120810032631 | Sítio Sao Bom Jesus | 47,6 | ANTONIO ***** | Proprietario Ou Posseiro Comum | 3,3 |
| 6120810032631 | Sítio Sao Bom Jesus | 47,6 | ANTONIO ***** | Proprietario Ou Posseiro Comum | 19,9 |
| 6120810032631 | Sítio Sao Bom Jesus | 47,6 | DEVAIR ***** | Proprietario Ou Posseiro Comum | 3,3 |
| 6120810032712 | Sítio Sao Joaquim | 14,5 | ANTONIO ***** | Proprietario Ou Posseiro Comum | 33,3 |
| 6120810032712 | Sítio Sao Joaquim | 14,5 | DEVAIR ***** | Proprietario Ou Posseiro Comum | 5,6 |
| 6120810032712 | Sítio Sao Joaquim | 14,5 | FREDERICO ***** | Proprietario Ou Posseiro Comum | 33,3 |
| 6120810032712 | Sítio Sao Joaquim | 14,5 | ANTONIO ***** | Proprietario Ou Posseiro Comum | 5,6 |
| 6120810032712 | Sítio Sao Joaquim | 14,5 | LUZIA ***** | Proprietario Ou Posseiro Comum | 16,6 |
| 6120810032712 | Sítio Sao Joaquim | 14,5 | SANDRA ***** | Proprietario Ou Posseiro Comum | 5,6 |
| 6120810032801 | Fazenda Queirozes | 79,1 | JOSE ***** | Proprietario Ou Posseiro Individual | 100,0 |
| 6120810033018 | Sítio Sao Pedro | 12,1 | PEDRO ***** | Proprietario Ou Posseiro Individual | 100,0 |
| 6120810033107 | Sítio Bela Vista | 62,2 | MARIA ***** | Proprietario Ou Posseiro Individual | 100,0 |
| 6120810033280 | Sítio Sao Sebastiao | 4,2 | ANTONIO ***** | Proprietario Ou Posseiro Individual | 100,0 |
| 6120810033360 | Fazenda Corrego Grande | 43,0 | APPARECIDO ***** | Proprietario Ou Posseiro Individual | 100,0 |
| 6120810033441 | SITIO SAO PAULO | 14,7 | CESAR ***** | Proprietario Ou Posseiro Individual | 100,0 |
| 6120810033522 | FAZENDA CORREGO GRANDE GLEBA A | 41,1 | P. ***** | Proprietario Ou Posseiro Individual | 100,0 |
| 6120810033603 | SITIO SAO JOSE | 23,2 | JOSE ***** | Proprietario Ou Posseiro Individual | 100,0 |
| 6120810033794 | Sítio Corrego Grande gleba a | 21,8 | VICENTE ***** | Proprietario Ou Posseiro Individual | 100,0 |
| 6120810033875 | Sítio Sede Da Fazenda Tabaraninha | 35,0 | EZEQUIEL ***** | Nu-Proprietario | 25,0 |
| 6120810033875 | Sítio Sede Da Fazenda Tabaraninha | 35,0 | EMERSON ***** | Nu-Proprietario | 25,0 |
| 6120810033875 | Sítio Sede Da Fazenda Tabaraninha | 35,0 | EDER ***** | Nu-Proprietario | 25,0 |
| 6120810033875 | Sítio Sede Da Fazenda Tabaraninha | 35,0 | ELIS ***** | Nu-Proprietario | 25,0 |
| 6120810033875 | Sítio Sede Da Fazenda Tabaraninha | 35,0 | MARCILIO ***** | Usufrutuário | |
| 6120810034170 | Fazenda Queiroz | 209,7 | BERTOLO ***** | Proprietario Ou Posseiro Individual | 100,0 |
| 6120810034251 | Fazenda Santa Mercedes | 382,9 | BERTOLO ***** | Proprietario Ou Posseiro Individual | 100,0 |
| 6120810034332 | Sítio Santa Lydia | 16,2 | APARECIDO ***** | Proprietario Ou Posseiro Comum | 33,3 |
| 6120810034332 | Sítio Santa Lydia | 16,2 | RUBENS ***** | Proprietario Ou Posseiro Comum | 33,3 |
| 6120810034332 | Sítio Santa Lydia | 16,2 | JOSE ***** | Proprietario Ou Posseiro Comum | 33,4 |
| 6120810034766 | Sítio Santa Mercia | 25,7 | JOAO ***** | Proprietario Ou Posseiro Individual | 100,0 |
| 6120810034847 | Chacara Gonzalez li | 1,4 | MAURO ***** | Proprietario Ou Posseiro Comum | 33,3 |
| 6120810034847 | Chacara Gonzalez li | 1,4 | NAPOLEAO ***** | Proprietario Ou Posseiro Comum | 33,4 |
| 6120810034847 | Chacara Gonzalez li | 1,4 | EDISON ***** | Proprietario Ou Posseiro Comum | 33,3 |
| 6120810034928 | Chacara Tabarana | 2,4 | JOAO ***** | Proprietario Ou Posseiro Individual | 100,0 |
| 6120810035142 | FAZENDA LAGOA DA SERRA | 55,1 | B ***** | Proprietario Ou Posseiro Individual | 100,0 |
| 6120810035223 | Sítio Tabarana | 53,2 | ANSELMO ***** | Proprietario Ou Posseiro Individual | 100,0 |
| 6120810035304 | SITIO FLORESTAL | 22,8 | ANTONIO ***** | Proprietario Ou Posseiro Individual | 100,0 |
| 6120810035495 | Sítio Nossa Senhora Aparecida | 86,5 | LAERTE ***** | Proprietario Ou Posseiro Individual | 100,0 |
| 6120810035576 | Sítio Campinho | 14,5 | JOSE ***** | Nu-Proprietario | 100,0 |
| 6120810035576 | Sítio Campinho | 14,5 | LOURDES ***** | Usufrutuário | |
| 6120810035657 | Sítio Sao Pedro | 61,0 | DORIVAL ***** | Proprietario Ou Posseiro Individual | 100,0 |
| 6120810035738 | SITIO TIO LILO | 12,1 | CLARICE ***** | Proprietario Ou Posseiro Individual | 100,0 |
| 6120810035819 | Sítio Bao Esperanca | 13,5 | JOAO ***** | Proprietario Ou Posseiro Individual | 100,0 |
| 6120810035908 | Sítio Nunes | 15,7 | OSCAR ***** | Proprietario Ou Posseiro Individual | 100,0 |
| 6120810036033 | SITIO SAO BENEDITO II | 83,2 | NARDIN ***** | Proprietario Ou Posseiro Individual | 100,0 |
| 6120810036114 | Sítio Do Pica Pau Amarelo | 15,4 | LUIZ ***** | Proprietario Ou Posseiro Individual | 100,0 |
| 6120810036386 | Sítio Nunes | 15,7 | ODILON ***** | Proprietario Ou Posseiro Individual | 100,0 |
| 6120810036467 | Sítio Sao Jose Gleba B | 16,9 | JOAO ***** | Proprietario Ou Posseiro Comum | 16,7 |
| 6120810036467 | Sítio Sao Jose Gleba B | 16,9 | MARIA ***** | Proprietario Ou Posseiro Comum | 16,6 |
| 6120810036467 | Sítio Sao Jose Gleba B | 16,9 | ANA ***** | Proprietario Ou Posseiro Comum | 16,6 |
| 6120810036467 | Sítio Sao Jose Gleba B | 16,9 | JOSE ***** | Proprietario Ou Posseiro Comum | 16,7 |
| 6120810036467 | Sítio Sao Jose Gleba B | 16,9 | SALVADOR ***** | Proprietario Ou Posseiro Comum | 16,7 |
| 6120810036467 | Sítio Sao Jose Gleba B | 16,9 | SERGIO ***** | Proprietario Ou Posseiro Comum | 16,7 |
| 6120810036548 | Sítio Santo Antonio | 14,6 | VALENTIN ***** | Proprietario Ou Posseiro Individual | 100,0 |
| 6120810036629 | Sítio Santa Marcia | 9,5 | MARIA ***** | Usufrutuário | |
| 6120810036629 | Sítio Santa Marcia | 9,5 | CASSIO ***** | Nu-Proprietario | 100,0 |
| 6120810036700 | SITIO NOSSA SENHORA APARECIDA | 50,8 | CELSO ***** | Nu-Proprietario | 50,0 |
| 6120810036700 | SITIO NOSSA SENHORA APARECIDA | 50,8 | VALDOMIRO ***** | Usufrutuário | |

| | | | | | |
|---------------|--------------------------------|-------|-----------------|-------------------------------------|-------|
| 6120810036700 | SITIO NOSSA SENHORA APARECIDA | 50,8 | CESAR ***** | Nu-Proprietario | 50,0 |
| 6120810036890 | Sítio Cachoeirinha | 6,4 | BENEDITO ***** | Proprietario Ou Posseiro Individual | 100,0 |
| 6120810036971 | SITIO SANTA LUZIA | 52,6 | SIMONE ***** | Proprietario Ou Posseiro Comum | 33,4 |
| 6120810036971 | SITIO SANTA LUZIA | 52,6 | RENATA ***** | Proprietario Ou Posseiro Comum | 33,3 |
| 6120810036971 | SITIO SANTA LUZIA | 52,6 | GUSTAVO ***** | Proprietario Ou Posseiro Comum | 33,3 |
| 6120810037005 | Sítio Figueira | 17,4 | ISIDORO ***** | Proprietario Ou Posseiro Comum | 14,2 |
| 6120810037005 | Sítio Figueira | 17,4 | ATAILDE ***** | Proprietario Ou Posseiro Comum | 14,2 |
| 6120810037005 | Sítio Figueira | 17,4 | CLEIDE ***** | Proprietario Ou Posseiro Comum | 14,2 |
| 6120810037005 | Sítio Figueira | 17,4 | FLAUZINA ***** | Proprietario Ou Posseiro Comum | 14,2 |
| 6120810037005 | Sítio Figueira | 17,4 | NEUZA ***** | Proprietario Ou Posseiro Comum | 14,2 |
| 6120810037005 | Sítio Figueira | 17,4 | JOAO ***** | Proprietario Ou Posseiro Comum | 14,4 |
| 6120810037005 | Sítio Figueira | 17,4 | CREUZA ***** | Proprietario Ou Posseiro Comum | 14,2 |
| 6120810037196 | SITIO SANTA MARCIA | 17,2 | LAURENCI ***** | Proprietario Ou Posseiro Individual | 100,0 |
| 6120810037277 | Sítio Feijo | 24,0 | AGENOR ***** | Proprietario Ou Posseiro Individual | 100,0 |
| 6120810037439 | SITIO CORREGO GRANDE | 3,8 | PAULO ***** | Proprietario Ou Posseiro Individual | 100,0 |
| 6120810037510 | Sítio Tabarana | 9,8 | ALDO ***** | Proprietario Ou Posseiro Individual | 100,0 |
| 6120810037609 | SITIO TABARANINHA | 4,0 | JOSE ***** | Proprietario Ou Posseiro Individual | 100,0 |
| 6120810037781 | Chacara Recreio | 1,3 | OTAVIO ***** | Proprietario Ou Posseiro Individual | 100,0 |
| 6120810038168 | FAZENDA LAGOA BONITA | 159,5 | GERABENS ***** | Proprietario Ou Posseiro Individual | 100,0 |
| 6120810038249 | SITIO BOA ESPERENCA | 9,2 | RICARDO ***** | Nu-Proprietario | 100,0 |
| 6120810038249 | SITIO BOA ESPERENCA | 9,2 | FREDERICO ***** | Usufrutuário | 100,0 |
| 6120810038320 | Sítio Tabarana | 21,2 | MICHELLE ***** | Proprietario Ou Posseiro Individual | 100,0 |
| 6120810038400 | SITIO SANTO ANDRE | 104,0 | ANDRE ***** | Proprietario Ou Posseiro Comum | 50,0 |
| 6120810038400 | SITIO SANTO ANDRE | 104,0 | IZABEL ***** | Proprietario Ou Posseiro Comum | 50,0 |
| 6120810038591 | FAZENDA SANTA MONICA | 62,4 | VICENTE ***** | Proprietario Ou Posseiro Individual | 100,0 |
| 6120810038672 | Sítio Da Barra | 22,2 | RODOLFO ***** | Proprietario Ou Posseiro Individual | 100,0 |
| 6120810038753 | Sítio Esmeralda | 41,8 | VALERIA ***** | Proprietario Ou Posseiro Individual | 100,0 |
| 6120810038834 | SITIO SAO PEDRO | 14,5 | ARNALDO ***** | Proprietario Ou Posseiro Individual | 100,0 |
| 6120810038915 | Sítio Corrego Grande | 12,1 | LUIZ ***** | Proprietario Ou Posseiro Comum | 40,0 |
| 6120810038915 | Sítio Corrego Grande | 12,1 | VALENTIM ***** | Proprietario Ou Posseiro Comum | 20,0 |
| 6120810038915 | Sítio Corrego Grande | 12,1 | ALISON ***** | Proprietario Ou Posseiro Comum | 20,0 |
| 6120810038915 | Sítio Corrego Grande | 12,1 | DONIZETI ***** | Proprietario Ou Posseiro Comum | 20,0 |
| 6120810039059 | Sítio Corrego Grande | 4,4 | NEUCI ***** | Proprietario Ou Posseiro Comum | 25,0 |
| 6120810039059 | Sítio Corrego Grande | 4,4 | BENEDITO ***** | Proprietario Ou Posseiro Comum | 25,0 |
| 6120810039059 | Sítio Corrego Grande | 4,4 | ANTONIO ***** | Proprietario Ou Posseiro Comum | 25,0 |
| 6120810039059 | Sítio Corrego Grande | 4,4 | JOAO ***** | Proprietario Ou Posseiro Comum | 25,0 |
| 6120810039130 | Sítio Sao Miguel Arcanjo | 12,1 | JOSÃO ***** | Proprietario Ou Posseiro Individual | 100,0 |
| 6120810039210 | SITIO SANTO ANTONIO | 12,1 | LAURINDO ***** | Proprietario Ou Posseiro Individual | 100,0 |
| 6120810039300 | Sítio Sao Joao | 27,8 | JOAO ***** | Proprietario Ou Posseiro Individual | 100,0 |
| 6120810039482 | Sítio Caete | 35,6 | MILTON ***** | Proprietario Ou Posseiro Comum | 10,0 |
| 6120810039482 | Sítio Caete | 35,6 | CELSO ***** | Proprietario Ou Posseiro Comum | 10,0 |
| 6120810039482 | Sítio Caete | 35,6 | SEBASTIAO ***** | Proprietario Ou Posseiro Comum | 50,0 |
| 6120810039482 | Sítio Caete | 35,6 | EDVALDO ***** | Proprietario Ou Posseiro Comum | 10,0 |
| 6120810039482 | Sítio Caete | 35,6 | MARIA ***** | Proprietario Ou Posseiro Comum | 10,0 |
| 6120810039482 | Sítio Caete | 35,6 | JOSE ***** | Proprietario Ou Posseiro Comum | 10,0 |
| 6120810039563 | SITIO SANTO ANTONIO | 20,0 | GDTN ***** | Proprietario Ou Posseiro Individual | 100,0 |
| 6120810039644 | Sítio Sao Bento - Gleba 4 | 2,0 | ROSA ***** | Proprietario Ou Posseiro Comum | 50,0 |
| 6120810039644 | Sítio Sao Bento - Gleba 4 | 2,0 | MARIA ***** | Proprietario Ou Posseiro Comum | 50,0 |
| 6120810039725 | Sítio Sao Bom Jesus | 10,3 | VALDOMIRO ***** | Proprietario Ou Posseiro Individual | 100,0 |
| 6120810039806 | Sítio Barro Preto | 15,1 | ORLANDO ***** | Proprietario Ou Posseiro Individual | 100,0 |
| 6120810039997 | Sítio Rio Dom | 27,8 | GUIOMAR ***** | Proprietario Ou Posseiro Individual | 100,0 |
| 6120810040065 | SITIO CORREGO GRANDE | 16,0 | ANTONIO ***** | Proprietario Ou Posseiro Individual | 100,0 |
| 6120810040146 | SITIO SANTA FE I E II | 17,8 | NARDINI ***** | Proprietario Ou Posseiro Individual | 100,0 |
| 6120810040227 | SITIO JOANA D'ARC | 8,9 | ANTONIO ***** | Proprietario Ou Posseiro Individual | 100,0 |
| 6120810040308 | SITIO BAIXADA | 11,7 | GERVASIO ***** | Proprietario Ou Posseiro Comum | 75,0 |
| 6120810040308 | SITIO BAIXADA | 11,7 | GERSON ***** | Proprietario Ou Posseiro Comum | 25,0 |
| 6120810040499 | SITIO NOSSA SENHORA APARECIDA | 2,6 | ROGERIO ***** | Proprietario Ou Posseiro Individual | 100,0 |
| 6120810040731 | Sítio Ipe | 12,1 | AIRTON ***** | Proprietario Ou Posseiro Individual | 100,0 |
| 6120810040812 | Sítio Santo Antonio | 7,4 | EVANDRO ***** | Proprietario Ou Posseiro Individual | 100,0 |
| 6120810040901 | Sã-tio Nossa Senhora Aparecida | 9,6 | VALDOMIRO ***** | Proprietario Ou Posseiro Individual | 100,0 |

| | | | | | |
|---------------|--------------------------|-------|--------------------|-------------------------------------|-------|
| 6120810041037 | Sítio Primavera | 16,5 | PEDRO ***** | Proprietario Ou Posseiro Individual | 100,0 |
| 6120810041118 | SITIO SANTO EXPEDITO | 15,1 | JOAO ***** | Proprietario Ou Posseiro Individual | 100,0 |
| 6120810041380 | Sítio Vista Alegre | 26,0 | PASCHOAL ***** | Proprietario Ou Posseiro Individual | 100,0 |
| 6120810041541 | Sítio Boa Esperanca | 26,0 | DILSON ***** | Usufrutuário | |
| 6120810041541 | Sítio Boa Esperanca | 26,0 | CALIMERIO ***** | Nu-Proprietario | 50,0 |
| 6120810041541 | Sítio Boa Esperanca | 26,0 | LUCIENE ***** | Nu-Proprietario | 50,0 |
| 6120810041622 | Sítio Barro Preto | 40,3 | ALDARICE ***** | Proprietario Ou Posseiro Individual | 100,0 |
| 6120810041703 | Sítio Corrego Da Onca | 8,8 | ANA ***** | Proprietario Ou Posseiro Comum | 50,0 |
| 6120810041703 | Sítio Corrego Da Onca | 8,8 | EDMILSON ***** | Proprietario Ou Posseiro Comum | 50,0 |
| 6120810041894 | Sítio Sao Jose | 32,0 | JOSE ***** | Proprietario Ou Posseiro Individual | 100,0 |
| 6120810041975 | Sítio Sao Jose | 32,9 | JOSE ***** | Proprietario Ou Posseiro Individual | 100,0 |
| 6120810042009 | Sítio Canada II | 86,1 | GUIOMAR ***** | Proprietario Ou Posseiro Individual | 100,0 |
| 6120810042190 | Sítio Sao Pedro | 25,7 | SANDRA ***** | Proprietario Ou Posseiro Individual | 100,0 |
| 6120810042432 | SITIO ANTONIA | 23,6 | RENATO ***** | Proprietario Ou Posseiro Individual | 100,0 |
| 6120810042513 | Fazenda Figueira | 87,2 | FLORINDO ***** | Proprietario Ou Posseiro Individual | 100,0 |
| 6120810042602 | SÁ-tio Mombuca | 18,8 | VALDOMIRO ***** | Proprietario Ou Posseiro Individual | 100,0 |
| 6120810042866 | Fazenda Sao Jose | 125,3 | AMANCIO ***** | Proprietario Ou Posseiro Individual | 100,0 |
| 6120810043080 | Fazenda Santa Mercedes | 379,1 | AMANCIO ***** | Proprietario Ou Posseiro Individual | 100,0 |
| 6120810043161 | ESTANCIA SAO JOAO | 11,8 | BENEDITO ***** | Proprietario Ou Posseiro Individual | 100,0 |
| 6120810043242 | Sítio Bela Vista | 5,1 | SANTO ***** | Proprietario Ou Posseiro Individual | 100,0 |
| 6120810043323 | Sítio Bela Vista | 5,1 | PALMYRO ***** | Proprietario Ou Posseiro Individual | 100,0 |
| 6120810043595 | SITIO LAGOA | 48,6 | FLAVIO ***** | Nu-Proprietario | 100,0 |
| 6120810043595 | SITIO LAGOA | 48,6 | DAVID ***** | Usufrutuário | |
| 6120810043757 | SITIO BOA ESPERANCA | 15,1 | CESAR ***** | Proprietario Ou Posseiro Individual | 100,0 |
| 6120810043919 | SITIO SAO JOSE | 6,6 | ADALBERTO ***** | Proprietario Ou Posseiro Individual | 100,0 |
| 6120810044052 | SITIO SANTO ANTONIO | 14,7 | ABATEDOURO ***** | Proprietario Ou Posseiro Individual | 100,0 |
| 6120810044133 | Sítio Rio Turvo | 64,5 | ANA ***** | Proprietario Ou Posseiro Individual | 100,0 |
| 6120810044214 | Sítio Sao Pedro | 9,6 | JOSE ***** | Proprietario Ou Posseiro Comum | 50,0 |
| 6120810044214 | Sítio Sao Pedro | 9,6 | ISRAEL ***** | Proprietario Ou Posseiro Comum | 50,0 |
| 6120810044303 | SITIO SANTO ANTONIO | 9,7 | MARILDA ***** | Proprietario Ou Posseiro Comum | 50,0 |
| 6120810044303 | SITIO SANTO ANTONIO | 9,7 | MARCOS ***** | Proprietario Ou Posseiro Comum | 50,0 |
| 6120810044567 | Sítio Santo Antonio | 8,6 | JOSE ***** | Proprietario Ou Posseiro Comum | 50,0 |
| 6120810044567 | Sítio Santo Antonio | 8,6 | JOSE ***** | Proprietario Ou Posseiro Comum | 50,0 |
| 6120810044648 | SITIO SANTA MARIA | 13,0 | AGROPECUARIA ***** | Proprietario Ou Posseiro Individual | 100,0 |
| 6120810044729 | Sítio Santo Expedito | 47,8 | EDSON ***** | Proprietario Ou Posseiro Individual | 100,0 |
| 6120810045024 | Sítio Sao Pedro | 23,2 | ROBERVAL ***** | Proprietario Ou Posseiro Individual | 100,0 |
| 6120810045105 | Sítio Santa Fe | 6,1 | GERALDO ***** | Proprietario Ou Posseiro Individual | 100,0 |
| 6120810045296 | SITIO SAO BENTO | 30,3 | AGROPECUARIA ***** | Proprietario Ou Posseiro Individual | 100,0 |
| 6120810045377 | Sítio Sant' Ana Do Caete | 27,5 | GUIOMAR ***** | Proprietario Ou Posseiro Individual | 100,0 |
| 6120810045539 | SITIO SAO PEDRO | 28,0 | MARCOS ***** | Proprietario Ou Posseiro Individual | 100,0 |
| 6120810045709 | Sítio Santa Rita | 28,0 | WALDIR ***** | Proprietario Ou Posseiro Comum | 16,7 |
| 6120810045709 | Sítio Santa Rita | 28,0 | JOSE ***** | Proprietario Ou Posseiro Comum | 5,6 |
| 6120810045709 | Sítio Santa Rita | 28,0 | MARIA ***** | Proprietario Ou Posseiro Comum | 16,6 |
| 6120810045709 | Sítio Santa Rita | 28,0 | PAULO ***** | Proprietario Ou Posseiro Comum | 5,6 |
| 6120810045709 | Sítio Santa Rita | 28,0 | MARIA ***** | Proprietario Ou Posseiro Comum | 16,6 |
| 6120810045709 | Sítio Santa Rita | 28,0 | RITA ***** | Proprietario Ou Posseiro Comum | 5,6 |
| 6120810045709 | Sítio Santa Rita | 28,0 | MARIA ***** | Proprietario Ou Posseiro Comum | 16,7 |
| 6120810045709 | Sítio Santa Rita | 28,0 | JOSE ***** | Proprietario Ou Posseiro Comum | 16,6 |
| 6120810045881 | Sítio Sao Jose | 10,9 | JOSE ***** | Proprietario Ou Posseiro Comum | 50,0 |
| 6120810045881 | Sítio Sao Jose | 10,9 | JAIR ***** | Proprietario Ou Posseiro Comum | 50,0 |
| 6120810045962 | SITIO BOA ESPERANÇATA | 4,5 | EVANDRO ***** | Proprietario Ou Posseiro Individual | 100,0 |
| 6120810046004 | SITIO SAO LUIS | 14,2 | JULIANA ***** | Proprietario Ou Posseiro Comum | 7,5 |
| 6120810046004 | SITIO SAO LUIS | 14,2 | MATEUS ***** | Proprietario Ou Posseiro Comum | 35,0 |
| 6120810046004 | SITIO SAO LUIS | 14,2 | RAFAELA ***** | Proprietario Ou Posseiro Comum | 7,5 |
| 6120810046004 | SITIO SAO LUIS | 14,2 | ROSANGELA ***** | Proprietario Ou Posseiro Comum | 15,0 |
| 6120810046004 | SITIO SAO LUIS | 14,2 | PAULA ***** | Proprietario Ou Posseiro Comum | 35,0 |
| 6120810046268 | SITIO UNIAO | 15,3 | ANTONIO ***** | Proprietario Ou Posseiro Comum | 20,0 |
| 6120810046268 | SITIO UNIAO | 15,3 | REGINA ***** | Proprietario Ou Posseiro Comum | 20,0 |
| 6120810046268 | SITIO UNIAO | 15,3 | SILVIA ***** | Proprietario Ou Posseiro Comum | 20,0 |
| 6120810046268 | SITIO UNIAO | 15,3 | ANTONIO ***** | Proprietario Ou Posseiro Comum | 20,0 |

| | | | | | |
|---------------|----------------------------------|------|--------------------|-------------------------------------|-------|
| 6120810046268 | SITIO UNIAO | 15,3 | CARMEN ***** | Proprietario Ou Posseiro Comum | 20,0 |
| 6120810046934 | SITIO SANTA BARBARA GB 1 | 22,1 | TEREZINHA ***** | Usufrutuário | |
| 6120810046934 | SITIO SANTA BARBARA GB 1 | 22,1 | PAULO ***** | Nu-Proprietario | 100,0 |
| 6120810047078 | Sítio Sao Jose | 13,0 | JOSE ***** | Proprietario Ou Posseiro Individual | 100,0 |
| 6120810047159 | Sítio Lagoinha | 15,7 | DIRCEU ***** | Nu-Proprietario | 50,0 |
| 6120810047159 | Sítio Lagoinha | 15,7 | IDALINA ***** | Usufrutuário | |
| 6120810047159 | Sítio Lagoinha | 15,7 | JULIA ***** | Nu-Proprietario | 50,0 |
| 6120810047230 | Sítio Junior | 11,5 | ADELICIO ***** | Proprietario Ou Posseiro Individual | 100,0 |
| 6120810047310 | Sítio Barro Preto | 13,3 | DIRCEU ***** | Proprietario Ou Posseiro Individual | 100,0 |
| 6120810047400 | Estancia Santa Eliza | 13,3 | APARECIDA ***** | Proprietario Ou Posseiro Individual | 100,0 |
| 6120810047582 | SITIO SAO JOSE | 11,5 | HILTON ***** | Proprietario Ou Posseiro Individual | 100,0 |
| 6120810047744 | Sítio Sao Jose | 15,1 | JOAO ***** | Proprietario Ou Posseiro Individual | 100,0 |
| 6120810047825 | Sítio Santa Luzia | 5,7 | ERASMO ***** | Proprietario Ou Posseiro Comum | 50,0 |
| 6120810047825 | Sítio Santa Luzia | 5,7 | PAULO ***** | Proprietario Ou Posseiro Comum | 50,0 |
| 6120810047906 | Sítio SÃ£o JosÃ© | 5,2 | ELISETE ***** | Proprietario Ou Posseiro Comum | 25,0 |
| 6120810047906 | Sítio SÃ£o JosÃ© | 5,2 | ANTONIA ***** | Proprietario Ou Posseiro Comum | 50,0 |
| 6120810047906 | Sítio SÃ£o JosÃ© | 5,2 | APARECIDA ***** | Proprietario Ou Posseiro Comum | 25,0 |
| 6120810048040 | Sítio Sao Benedito | 5,6 | WALDIR ***** | Proprietario Ou Posseiro Individual | 100,0 |
| 6120810048120 | SITIO BELA VISTA QUINHÃO 2 | 10,2 | IRENE ***** | Proprietario Ou Posseiro Individual | 100,0 |
| 6120810048201 | Sítio Sao Joao | 8,7 | SANTO ***** | Proprietario Ou Posseiro Individual | 100,0 |
| 6120810048473 | SITIO SAO NICOLAU | 12,9 | ALCIDES ***** | Proprietario Ou Posseiro Individual | 100,0 |
| 6120810048554 | SITIO TABARANINHA | 15,2 | RICCARDO ***** | Proprietario Ou Posseiro Comum | 25,0 |
| 6120810048554 | SITIO TABARANINHA | 15,2 | PAOLA ***** | Proprietario Ou Posseiro Comum | 25,0 |
| 6120810048554 | SITIO TABARANINHA | 15,2 | VALERIA ***** | Proprietario Ou Posseiro Comum | 25,0 |
| 6120810048554 | SITIO TABARANINHA | 15,2 | FLAVIA ***** | Proprietario Ou Posseiro Comum | 25,0 |
| 6120810048635 | Sítio Recanto Da Nascente | 21,7 | JOSE ***** | Proprietario Ou Posseiro Individual | 100,0 |
| 6120810048716 | Sítio Santo Antonio | 7,8 | WALTER ***** | Proprietario Ou Posseiro Individual | 100,0 |
| 6120810049100 | SITIO SAO JOSE | 23,0 | JOSE ***** | Proprietario Ou Posseiro Individual | 100,0 |
| 6120810049283 | Sítio Santo Antonio | 18,2 | ANEMERSIO ***** | Proprietario Ou Posseiro Individual | 100,0 |
| 6120810049364 | SITIO BAIXADA II | 38,7 | AGROPECUARIA ***** | Proprietario Ou Posseiro Individual | 100,0 |
| 6120810049526 | Sítio Cachoeirinha | 2,4 | MANOEL ***** | Proprietario Ou Posseiro Comum | 50,0 |
| 6120810049526 | Sítio Cachoeirinha | 2,4 | ELIANE ***** | Proprietario Ou Posseiro Comum | 16,7 |
| 6120810049526 | Sítio Cachoeirinha | 2,4 | MARCELO ***** | Proprietario Ou Posseiro Comum | 16,7 |
| 6120810049526 | Sítio Cachoeirinha | 2,4 | ANDREIA ***** | Proprietario Ou Posseiro Comum | 16,7 |
| 6120810049607 | Sítio Queirozes | 11,4 | JERONIMO ***** | Usufrutuário | 0,0 |
| 6120810049879 | Sítio Sao Jose | 14,5 | JOSE ***** | Proprietario Ou Posseiro Comum | 50,0 |
| 6120810049879 | Sítio Sao Jose | 14,5 | REGINALDO ***** | Proprietario Ou Posseiro Comum | 50,0 |
| 6120810049950 | SITIO OURO BRANCO | 14,5 | WALTER ***** | Proprietario Ou Posseiro Individual | 100,0 |
| 6120810050028 | SITIO BELA VISTA QUINHÃO 1 | 16,6 | IRENE ***** | Proprietario Ou Posseiro Individual | 100,0 |
| 6120810050109 | Fazenda Sao Jose II | 77,7 | JOSE ***** | Proprietario Ou Posseiro Individual | 100,0 |
| 6120810050290 | Sítio Sao Jose | 6,1 | SEBASTIAO ***** | Proprietario Ou Posseiro Individual | 100,0 |
| 6120810050370 | SITIO SAO JOAO | 10,9 | INES ***** | Usufrutuário | |
| 6120810050370 | SITIO SAO JOAO | 10,9 | LUZIA ***** | Nu-Proprietario | 100,0 |
| 6120810050532 | Sítio Dois Irmaos | 4,8 | ANTONIO ***** | Proprietario Ou Posseiro Comum | 50,0 |
| 6120810050532 | Sítio Dois Irmaos | 4,8 | ANESIA ***** | Proprietario Ou Posseiro Comum | 50,0 |
| 6120810050613 | ESTANCIA NOSSA SENHORA APARECIDA | 3,0 | JOSE ***** | Proprietario Ou Posseiro Individual | 100,0 |
| 6120810050702 | SITIO SANTO ANTONIO | 26,1 | APARECIDA ***** | Proprietario Ou Posseiro Comum | 50,0 |
| 6120810050702 | SITIO SANTO ANTONIO | 26,1 | VALMIR ***** | Proprietario Ou Posseiro Comum | 50,0 |
| 6120810050885 | Estancia Soa Jose | 5,6 | JOSE ***** | Proprietario Ou Posseiro Comum | 33,4 |
| 6120810050966 | SITIO NOVA ERA | 11,7 | NIVALDO ***** | Proprietario Ou Posseiro Comum | 50,0 |
| 6120810050966 | SITIO NOVA ERA | 11,7 | RENATO ***** | Proprietario Ou Posseiro Comum | 50,0 |
| 6120810051008 | SITIO SAO JOSE | 5,7 | ADALBERTO ***** | Proprietario Ou Posseiro Individual | 100,0 |
| 6120810051342 | FAZENDA BOA VISTA | 81,7 | CARLOS ***** | Proprietario Ou Posseiro Comum | 33,3 |
| 6120810051342 | FAZENDA BOA VISTA | 81,7 | ANA ***** | Proprietario Ou Posseiro Comum | 33,3 |
| 6120810051342 | FAZENDA BOA VISTA | 81,7 | LUIZ ***** | Proprietario Ou Posseiro Comum | 33,4 |
| 6120810051504 | Sítio Bela Vista | 8,7 | DAINESIO ***** | Proprietario Ou Posseiro Individual | 100,0 |
| 6120810051695 | CHACARA SANTA LUZIA | 3,3 | CLEIDE ***** | Proprietario Ou Posseiro Individual | 100,0 |
| 6120810051776 | Sítio Sao Joao | 17,6 | ADILSON ***** | Proprietario Ou Posseiro Individual | 100,0 |
| 6120810051857 | SITIO SANTA MARIA | 8,2 | JOSE ***** | Proprietario Ou Posseiro Comum | 33,3 |
| 6120810051857 | SITIO SANTA MARIA | 8,2 | VALENTIM ***** | Proprietario Ou Posseiro Comum | 33,3 |

| | | | | | |
|---------------|----------------------------------|-------|--------------------|-------------------------------------|-------|
| 6120810051857 | SITIO SANTA MARIA | 8,2 | SILVIO ***** | Proprietario Ou Posseiro Comum | 33,3 |
| 6120810052071 | Sítio SÃO Jose | 10,7 | AGENOR ***** | Proprietario Ou Posseiro Comum | 33,3 |
| 6120810052071 | Sítio SÃO Jose | 10,7 | JOSÃO ***** | Proprietario Ou Posseiro Comum | 33,3 |
| 6120810052071 | Sítio SÃO Jose | 10,7 | BENEDITO ***** | Proprietario Ou Posseiro Comum | 33,3 |
| 6120810052152 | Estancia Gonzalez | 6,3 | VICENTE ***** | Proprietario Ou Posseiro Individual | 100,0 |
| 6120810052233 | SITIO SAO GERALDO | 20,7 | REGINALDO ***** | Proprietario Ou Posseiro Comum | 50,0 |
| 6120810052233 | SITIO SAO GERALDO | 20,7 | RENATA ***** | Proprietario Ou Posseiro Comum | 50,0 |
| 6120810052314 | SITIO SANTO ANTONIO | 7,3 | CESAR ***** | Proprietario Ou Posseiro Comum | 50,0 |
| 6120810052314 | SITIO SANTO ANTONIO | 7,3 | CELSO ***** | Proprietario Ou Posseiro Comum | 50,0 |
| 6120810052403 | ESTANCIA CHAPADAO | 30,2 | VICENTE ***** | Proprietario Ou Posseiro Individual | 100,0 |
| 6120810052586 | Sítio Santo Antonio | 16,2 | JOSE ***** | Proprietario Ou Posseiro Comum | 59,0 |
| 6120810052586 | Sítio Santo Antonio | 16,2 | APARECIDA ***** | Proprietario Ou Posseiro Comum | 41,0 |
| 6120810052667 | Sítio Sao Joao | 4,8 | WALDIR ***** | Proprietario Ou Posseiro Individual | 100,0 |
| 6120810052748 | SITIO SANTO ANTONIO I | 4,7 | MARIA ***** | Proprietario Ou Posseiro Individual | 100,0 |
| 6120810052829 | Sítio Santa Luzia | 5,2 | EMERSON ***** | Nu-Proprietario | 100,0 |
| 6120810052829 | Sítio Santa Luzia | 5,2 | MARIA ***** | Usufrutuário | |
| 6120810052900 | Sítio Santo Antonio | 5,2 | LUIZ ***** | Proprietario Ou Posseiro Individual | 100,0 |
| 6120810053043 | SITIO SAO JOSE | 10,3 | MAURO ***** | Proprietario Ou Posseiro Individual | 100,0 |
| 6120810053124 | SITIO SAO PEDRO | 22,1 | AGROPECUARIA ***** | Proprietario Ou Posseiro Individual | 100,0 |
| 6120810053205 | SITIO SAO LORENZO | 11,9 | LUIZ ***** | Proprietario Ou Posseiro Individual | 100,0 |
| 6120810053396 | Sítio Sao Jose Gleba I | 40,8 | NARDINI ***** | Proprietario Ou Posseiro Individual | 100,0 |
| 6120810053477 | Sítio Quinta Da Sao Francisco | 54,4 | TANIA ***** | Proprietario Ou Posseiro Individual | 100,0 |
| 6120810053558 | SITIO SAO FRANCISCO AREA B | 44,8 | GARBENS ***** | Proprietario Ou Posseiro Individual | 100,0 |
| 6120810053639 | Chacara Bela Vista li | 5,2 | ALBERTO ***** | Proprietario Ou Posseiro Individual | 100,0 |
| 6120810053809 | ESTANCIA MICHELAN | 3,0 | NATAL ***** | Proprietario Ou Posseiro Individual | 100,0 |
| 6120810054104 | Fazenda Sao Roque | 102,1 | ESMERALDA ***** | Usufrutuário | |
| 6120810054104 | Fazenda Sao Roque | 102,1 | JOSE ***** | Nu-Proprietario | 33,4 |
| 6120810054104 | Fazenda Sao Roque | 102,1 | ANTONIO ***** | Nu-Proprietario | 33,3 |
| 6120810054104 | Fazenda Sao Roque | 102,1 | REGINA ***** | Nu-Proprietario | 33,3 |
| 6120813378628 | Sítio Sao Joao | 5,4 | TEREZA ***** | Usufrutuário | |
| 6120813378628 | Sítio Sao Joao | 5,4 | SERGIO ***** | Nu-Proprietario | 50,0 |
| 6120813378628 | Sítio Sao Joao | 5,4 | SANDRA ***** | Nu-Proprietario | 50,0 |
| 6120813378709 | FAZENDA CAPOEIRAO | 70,4 | SEBASTIAO ***** | Proprietario Ou Posseiro Individual | 100,0 |
| 6120813378890 | Sítio Sao Bom Jesus | 63,4 | VALENTIN ***** | Proprietario Ou Posseiro Individual | 100,0 |
| 6120813378970 | SÃO CAPOEIRAO | 19,3 | SEBASTIAO ***** | Proprietario Ou Posseiro Individual | 100,0 |
| 6120813379004 | Fazenda Sao Roque | 173,3 | MARTIN ***** | Proprietario Ou Posseiro Individual | 100,0 |
| 6120813379195 | Sítio Santo Antonio | 4,2 | JOAO ***** | Proprietario Ou Posseiro Individual | 100,0 |
| 6120813379276 | SÃO-tio Vovã³ Vanda | 5,1 | ANDRE ***** | Proprietario Ou Posseiro Comum | 50,0 |
| 6120813379276 | SÃO-tio Vovã³ Vanda | 5,1 | JOSIANE ***** | Proprietario Ou Posseiro Comum | 50,0 |
| 6120813379438 | Sítio Cachoeirinha | 42,3 | EDENILDO ***** | Proprietario Ou Posseiro Comum | 50,0 |
| 6120813379519 | Sítio Nossa Senhora Da Aparecida | 5,4 | LUIZ ***** | Proprietario Ou Posseiro Individual | 100,0 |
| 6120813379608 | SITIO NOSSA SENHORA APARECIDA | 16,3 | FRANCISCO ***** | Proprietario Ou Posseiro Individual | 100,0 |
| 6120813379780 | Sítio Vista Alegre | 14,8 | LEONARDO ***** | Proprietario Ou Posseiro Individual | 100,0 |
| 6120815837310 | Sítio Tabaraninha | 18,7 | BENEDITO ***** | Proprietario Ou Posseiro Comum | 29,0 |
| 6120815837310 | Sítio Tabaraninha | 18,7 | FABIOLA ***** | Proprietario Ou Posseiro Comum | 12,0 |
| 6120815837310 | Sítio Tabaraninha | 18,7 | ULISSES ***** | Proprietario Ou Posseiro Comum | 30,0 |
| 6120815837310 | Sítio Tabaraninha | 18,7 | JOSE ***** | Proprietario Ou Posseiro Comum | 29,0 |
| 6120816122357 | Sítio Subidinha | 18,6 | JOAO ***** | Proprietario Ou Posseiro Individual | 100,0 |
| 6120816122519 | SITO SAO FRANCISCO | 6,8 | JOSE ***** | Proprietario Ou Posseiro Individual | 100,0 |
| 6120816122608 | Sítio Sao Jose | 6,8 | JOSE ***** | Proprietario Ou Posseiro Individual | 100,0 |
| 6120816122780 | SITIO PALESTRA ITALIA | 18,2 | LUIZ ***** | Proprietario Ou Posseiro Individual | 100,0 |
| 6120816122861 | Sítio Santa Fe | 13,8 | ANGELO ***** | Proprietario Ou Posseiro Comum | 50,0 |
| 6120816122861 | Sítio Santa Fe | 13,8 | MARIA ***** | Proprietario Ou Posseiro Comum | 50,0 |
| 6120816139675 | Sítio Belem | 18,1 | MARILENE ***** | Proprietario Ou Posseiro Individual | 100,0 |
| 6120816139756 | Sítio Boa Esperanca | 13,0 | CARLOS ***** | Proprietario Ou Posseiro Individual | 100,0 |
| 6120816933916 | Sítio Santa Barbara | 5,6 | PAULO ***** | Proprietario Ou Posseiro Individual | 100,0 |
| 6121620035061 | SITIO QUEIROZ | 8,3 | JOAO ***** | Proprietario Ou Posseiro Individual | 100,0 |
| 6172290178921 | SITIO SANTA ERNESTINA | 7,2 | LOURIVAL ***** | Proprietario Ou Posseiro Individual | 100,0 |
| 6181010256662 | SÃO-tio Bela Vista | 3,0 | DIONÁSIO ***** | Proprietario Ou Posseiro Individual | 100,0 |
| 6190600187673 | Sítio Beija Flor | 14,9 | JOSE ***** | Proprietario Ou Posseiro Comum | 50,0 |

| | | | | | |
|---------------|-------------------------------------|------|-------------------|-------------------------------------|-------|
| 6190600187673 | Sítio Beija Flor | 14,9 | NELSON ***** | Proprietário Ou Possesio Comum | 50,0 |
| 6190600212708 | SITIO NOSSA SENHORA APARECIDA | 15,3 | BRUNO ***** | Proprietário Ou Possesio Comum | 25,0 |
| 6190600212708 | SITIO NOSSA SENHORA APARECIDA | 15,3 | ARLETI ***** | Proprietário Ou Possesio Comum | 50,0 |
| 6190600212708 | SITIO NOSSA SENHORA APARECIDA | 15,3 | THAIS ***** | Proprietário Ou Possesio Comum | 25,0 |
| 6190600213186 | SITIO NOSSA SENHORA APARECIDA | 15,2 | SERGIO ***** | Proprietário Ou Possesio Individual | 100,0 |
| 6190600213500 | SÃ-tio Nossa Senhora Ap.da Tabarana | 14,9 | JOSÃ%o ***** | Nu-Proprietário | 27,8 |
| 6190600213500 | SÃ-tio Nossa Senhora Ap.da Tabarana | 14,9 | MATHEUS ***** | Nu-Proprietário | 8,3 |
| 6190600213500 | SÃ-tio Nossa Senhora Ap.da Tabarana | 14,9 | FERNANDO ***** | Nu-Proprietário | 8,3 |
| 6190600213500 | SÃ-tio Nossa Senhora Ap.da Tabarana | 14,9 | ROSIMARA ***** | Nu-Proprietário | 27,8 |
| 6190600213500 | SÃ-tio Nossa Senhora Ap.da Tabarana | 14,9 | EDSON ***** | Nu-Proprietário | 27,8 |
| 6190600213500 | SÃ-tio Nossa Senhora Ap.da Tabarana | 14,9 | APARECIDO ***** | Usufrutuário | |
| 6190600218307 | Sítio Sao Jose | 6,9 | JOAO ***** | Proprietário Ou Possesio Comum | 70,0 |
| 6190600218307 | Sítio Sao Jose | 6,9 | JACYRA ***** | Proprietário Ou Possesio Comum | 30,0 |
| 6190600218730 | SITIO SANTO ANTONIO DO TURVO | 26,6 | JOSE ***** | Proprietário Ou Possesio Individual | 100,0 |
| 6190600219117 | Sítio Boa Vista Da Tabarana I | 15,3 | JOSE ***** | Proprietário Ou Possesio Individual | 100,0 |
| 6190600219540 | Sítio Boa Vista Da Tabarana Iiii | 15,3 | BENEDITO ***** | Proprietário Ou Possesio Individual | 100,0 |
| 6200250197986 | Sítio Santa Clara | 11,4 | ANTONIA ***** | Proprietário Ou Possesio Individual | 100,0 |
| 6200250198362 | Sítio Sao Joao | 11,4 | DAINESIO ***** | Proprietário Ou Possesio Individual | 100,0 |
| 6200250198796 | SITIO N SENHORA DESATADORA DOS NOS | 11,6 | EDSON ***** | Proprietário Ou Possesio Individual | 100,0 |
| 6200250199172 | Sítio Sao Joao | 31,3 | JOAO ***** | Proprietário Ou Possesio Individual | 100,0 |
| 6200250199504 | Sítio Bela Vista | 11,4 | JOSE ***** | Proprietário Ou Possesio Comum | 33,4 |
| 6200250199504 | Sítio Bela Vista | 11,4 | RUBENS ***** | Proprietário Ou Possesio Comum | 33,3 |
| 6200250199504 | Sítio Bela Vista | 11,4 | APAPRECIDO ***** | Proprietário Ou Possesio Comum | 33,3 |
| 6200920140107 | Sítio Taquaral | 13,9 | DONATO ***** | Proprietário Ou Possesio Individual | 100,0 |
| 6210210022836 | SITIO SANTO ANTONIO | 4,8 | ANDERSON ***** | Proprietário Ou Possesio Individual | 100,0 |
| 6262790135101 | SITIO SANTO EXPEDITO | 26,6 | ROSA ***** | Proprietário Ou Possesio Individual | 100,0 |
| 6270460171678 | Sítio Santo Antonio | 0,0 | ADAIR ***** | Proprietário Ou Possesio Comum | 33,3 |
| 6270460171678 | Sítio Santo Antonio | 0,0 | SEBASTIAO ***** | Proprietário Ou Possesio Comum | 33,3 |
| 6270460171678 | Sítio Santo Antonio | 0,0 | JOSE ***** | Proprietário Ou Possesio Comum | 33,3 |
| 6270460172054 | Sítio Cachoeirinha | 9,8 | JOSE ***** | Proprietário Ou Possesio Comum | 33,3 |
| 6270460172054 | Sítio Cachoeirinha | 9,8 | SEBASTIAO ***** | Proprietário Ou Possesio Comum | 33,3 |
| 6270460172054 | Sítio Cachoeirinha | 9,8 | ADAIR ***** | Proprietário Ou Possesio Comum | 33,3 |
| 6270460172488 | Sítio Santo Antonio | 7,9 | ANTONIO ***** | Proprietário Ou Possesio Individual | 100,0 |
| 6270460172801 | Sítio Caete | 7,6 | HELENA ***** | Proprietário Ou Possesio Individual | 100,0 |
| 6270460173298 | Sítio Sao Jose | 7,9 | AGENOR ***** | Proprietário Ou Possesio Individual | 100,0 |
| 6270460198878 | Sítio Santo Antonio | 11,7 | AFFONSO ***** | Proprietário Ou Possesio Individual | 100,0 |
| 6270460212960 | SITIO BOA ESPERENCA | 3,3 | ANA ***** | Proprietário Ou Possesio Individual | 100,0 |
| 6281150232997 | SITIO TAQUARAL | 3,6 | OSVALDIR ***** | Proprietário Ou Possesio Individual | 100,0 |
| 6290140054879 | Sp587a Se Pirangi | 1,8 | COMPANHIA ***** | Proprietário Ou Possesio Individual | 100,0 |
| 6290220055760 | Sítio Boa Esperanca | 13,7 | RAYMUNDO ***** | Proprietário Ou Possesio Individual | 100,0 |
| 6290220057119 | Sítio Cachoeirinha Lote I | 3,6 | OLIMPIO ***** | Proprietário Ou Possesio Individual | 100,0 |
| 6290490167722 | Sítio Capoeirao | 11,3 | ANTONIO ***** | Proprietário Ou Possesio Individual | 100,0 |
| 6300550350411 | SÃTIO SÃfjo NICOLAU | 14,3 | VALDENIR ***** | Proprietário Ou Possesio Individual | 100,0 |
| 6300550355138 | SÃTIO SANTA RITA DE CASSIA | 12,5 | CLAUDIO ***** | Proprietário Ou Possesio Individual | 100,0 |
| 6300550382291 | Sítio Santa Rita | 61,6 | SERGIO ***** | Proprietário Ou Possesio Individual | 100,0 |
| 6300550384154 | Sito Sao Francisco | 12,5 | MAURO ***** | Proprietário Ou Possesio Comum | 50,0 |
| 6300550384154 | Sito Sao Francisco | 12,5 | EUCLIDES ***** | Proprietário Ou Possesio Comum | 50,0 |
| 6300550418407 | Sítio Santo Antonio I | 4,8 | JOSE ***** | Proprietário Ou Possesio Comum | 33,3 |
| 6300550418407 | Sítio Santo Antonio I | 4,8 | ADAIR ***** | Proprietário Ou Possesio Comum | 33,4 |
| 6300550418407 | Sítio Santo Antonio I | 4,8 | SEBASTIAO ***** | Proprietário Ou Possesio Comum | 33,3 |
| 6300550427651 | FAZENDA BELA VISTA | 23,1 | MARIO ***** | Proprietário Ou Possesio Individual | 100,0 |
| 6300550427732 | SITIO NOSSA SENHORA APARECIDA | 8,5 | ULYSSES ***** | Proprietário Ou Possesio Individual | 100,0 |
| 6300550427813 | Sítio Nossa Senhora Do Carmo | 9,4 | NIVALDO ***** | Proprietário Ou Possesio Individual | 100,0 |
| 6300550428976 | Sítio Boa Esperanca | 11,0 | ALMERIO ***** | Proprietário Ou Possesio Comum | 20,0 |
| 6300550428976 | Sítio Boa Esperanca | 11,0 | FLORISVARDO ***** | Proprietário Ou Possesio Comum | 20,0 |
| 6300550428976 | Sítio Boa Esperanca | 11,0 | DALMO ***** | Proprietário Ou Possesio Comum | 20,0 |
| 6300550428976 | Sítio Boa Esperanca | 11,0 | LAUDEMIO ***** | Proprietário Ou Possesio Comum | 20,0 |
| 6300550428976 | Sítio Boa Esperanca | 11,0 | OSMAR ***** | Proprietário Ou Possesio Comum | 20,0 |
| 6300550473688 | Sítio Sao Jorge | 11,0 | ANTONIO ***** | Proprietário Ou Possesio Individual | 100,0 |
| 6300550474064 | Sítio Sao Cristovao Ii | 7,6 | JOAO ***** | Proprietário Ou Possesio Individual | 100,0 |

| | | | | | |
|---------------|---------------------------------|------|-------------------|-------------------------------------|-------|
| 6300550474498 | Sítio Sao Luiz I | 5,7 | LUIZ ***** | Proprietario Ou Posseiro Individual | 100,0 |
| 6300550477918 | Sítio Santo Expedito | 14,1 | HELIO ***** | Proprietario Ou Posseiro Individual | 100,0 |
| 6310780293510 | SITIO ALVORADA | 55,9 | JAIRO ***** | Nu-Proprietario | 25,0 |
| 6310780293510 | SITIO ALVORADA | 55,9 | ANDREZA ***** | Nu-Proprietario | 25,0 |
| 6310780293510 | SITIO ALVORADA | 55,9 | MARINA ***** | Usufrutuário | |
| 6310780293510 | SITIO ALVORADA | 55,9 | MARIZE ***** | Proprietario Ou Posseiro Comum | 50,0 |
| 6320150162684 | SITIO SAO JOAO GLEBA A | 5,7 | JOAO ***** | Proprietario Ou Posseiro Individual | 100,0 |
| 6330460227641 | Estancia Vale Da Tabarana | 4,8 | JOSE ***** | Proprietario Ou Posseiro Individual | 100,0 |
| 6330540382290 | Sítio Alvorada | 11,8 | BERTOLO ***** | Proprietario Ou Posseiro Individual | 100,0 |
| 6330540382613 | Estância Isabela | 7,3 | ELCIO ***** | Proprietario Ou Posseiro Individual | 100,0 |
| 6350810208263 | Sítio Santa Rosa | 6,0 | LUIZ ***** | Proprietario Ou Posseiro Individual | 100,0 |
| 6350810213429 | Sítio Sao Valentim | 13,5 | AGENOR ***** | Proprietario Ou Posseiro Individual | 100,0 |
| 6350810213852 | Sítio Santo Andre | 11,1 | BENEDITO ***** | Proprietario Ou Posseiro Individual | 100,0 |
| 6350810214239 | SITIO RIO ARNO | 11,8 | GUIOMAR ***** | Proprietario Ou Posseiro Individual | 100,0 |
| 6350810215049 | SITIO BELA VISTA | 8,5 | RAFAELA ***** | Proprietario Ou Posseiro Comum | 25,0 |
| 6350810215049 | SITIO BELA VISTA | 8,5 | RENAN ***** | Proprietario Ou Posseiro Comum | 75,0 |
| 6350810215804 | SITIO BOA VISTA | 11,5 | APARECIDO ***** | Proprietario Ou Posseiro Comum | 33,3 |
| 6350810215804 | SITIO BOA VISTA | 11,5 | RUBENS ***** | Proprietario Ou Posseiro Comum | 33,3 |
| 6350810215804 | SITIO BOA VISTA | 11,5 | JOSE ***** | Proprietario Ou Posseiro Comum | 33,3 |
| 6350810216282 | SITIO NOSSA SENHORA APARECIDA | 9,5 | JOAO ***** | Proprietario Ou Posseiro Individual | 100,0 |
| 6351890172139 | Sítio Sao Sebastiao | 7,3 | MAURO ***** | Proprietario Ou Posseiro Individual | 100,0 |
| 6351890172562 | Sítio Santa Barbara | 5,1 | GIOVANIA ***** | Nu-Proprietario | |
| 6351890172562 | Sítio Santa Barbara | 5,1 | LEANDRO ***** | Nu-Proprietario | |
| 6351890172562 | Sítio Santa Barbara | 5,1 | DIRCE ***** | Usufrutuário | |
| 6370330514381 | Sítio Sao Carlos | 11,4 | YVES ***** | Nu-Proprietario | 100,0 |
| 6370330514381 | Sítio Sao Carlos | 11,4 | MARCY ***** | Usufrutuário | |
| 6370330514462 | ESTANCIA SAO BENEDITO | 15,8 | BENEDITO ***** | Proprietario Ou Posseiro Individual | 100,0 |
| 6370330551074 | Sítio Nosa Senhora Aparecida | 5,1 | NEMESIO ***** | Proprietario Ou Posseiro Individual | 100,0 |
| 6382000414168 | Sítio Alto Alegre | 19,5 | LEONARDO ***** | Nu-Proprietario | 100,0 |
| 6382000414168 | Sítio Alto Alegre | 19,5 | MARIANGELA ***** | Usufrutuário | |
| 6382000414591 | SITIO BARROQUINHA | 25,6 | A ***** | Proprietario Ou Posseiro Individual | 100,0 |
| 6383070244061 | SITIO SANTO ANTONIO | 2,7 | CELSE ***** | Proprietario Ou Posseiro Comum | 50,0 |
| 6383070244061 | SITIO SANTO ANTONIO | 2,7 | CESAR ***** | Proprietario Ou Posseiro Comum | 50,0 |
| 6383070247168 | SITIO NOSSA SENHORA APARECIDA | 5,1 | ANTONIO ***** | Proprietario Ou Posseiro Individual | 100,0 |
| 6383070254024 | Sítio Boa Esperanca | 13,8 | CARLOS ***** | Proprietario Ou Posseiro Individual | 100,0 |
| 6383070254539 | Sítio Sao Joaquim | 32,3 | ALCIDES ***** | Proprietario Ou Posseiro Individual | 100,0 |
| 6383070263520 | Sítio Santa Rita | 24,2 | JOÃOfo ***** | Proprietario Ou Posseiro Individual | 100,0 |
| 6383070264844 | Sítio Sao Sebastiao | 15,1 | JACYRA ***** | Proprietario Ou Posseiro Comum | 30,0 |
| 6383070264844 | Sítio Sao Sebastiao | 15,1 | JOAO ***** | Proprietario Ou Posseiro Comum | 70,0 |
| 6383070268084 | SITIO NOSSA SENHORA DE FATIMA | 20,9 | VANDERLEI ***** | Proprietario Ou Posseiro Individual | 100,0 |
| 6383070269056 | Sítio Santa Helena | 11,2 | UMBERTO ***** | Proprietario Ou Posseiro Individual | 100,0 |
| 6383070271468 | Sítio Sao Jose | 3,7 | ERASMO ***** | Proprietario Ou Posseiro Comum | 50,0 |
| 6383070271468 | Sítio Sao Jose | 3,7 | PAULO ***** | Proprietario Ou Posseiro Comum | 50,0 |
| 6383070280700 | Sítio Nosa Senhora A Parecida | 9,8 | SIRVAL ***** | Proprietario Ou Posseiro Individual | 100,0 |
| 6383070280882 | Sítio Sao Benedito | 5,1 | FLORISVARDO ***** | Proprietario Ou Posseiro Individual | 100,0 |
| 6383070281188 | Faz Bela Vista | 25,2 | JOSE ***** | Proprietario Ou Posseiro Comum | 50,0 |
| 6383070281188 | Faz Bela Vista | 25,2 | SIDNEY ***** | Proprietario Ou Posseiro Comum | 50,0 |
| 6383070281269 | Faz Taquaral | 26,0 | RAUL ***** | Proprietario Ou Posseiro Individual | 100,0 |
| 6410220129123 | Sítio Nosa Senhora Aparecida li | 9,7 | JOAO ***** | Proprietario Ou Posseiro Comum | 33,4 |
| 6410220129123 | Sítio Nosa Senhora Aparecida li | 9,7 | ANTONIO ***** | Proprietario Ou Posseiro Comum | 33,3 |
| 6410220129123 | Sítio Nosa Senhora Aparecida li | 9,7 | AYME ***** | Proprietario Ou Posseiro Comum | 33,3 |
| 6410220138629 | SITIO NOSSA SENHORA APARECIDA | 6,7 | SILMARA ***** | Nu-Proprietario | 33,3 |
| 6410220138629 | SITIO NOSSA SENHORA APARECIDA | 6,7 | SUSIANE ***** | Nu-Proprietario | 33,3 |
| 6410220138629 | SITIO NOSSA SENHORA APARECIDA | 6,7 | SILVANA ***** | Nu-Proprietario | 33,4 |
| 6410220138629 | SITIO NOSSA SENHORA APARECIDA | 6,7 | TEREZA ***** | Usufrutuário | |
| 6410300331705 | SITIO SANTO ANTONIO | 7,3 | EDMAR ***** | Proprietario Ou Posseiro Individual | 100,0 |
| 6410650295051 | Sítio Santa Fe | 33,9 | RUBENS ***** | Proprietario Ou Posseiro Individual | 100,0 |
| 6410650295485 | Sítio Santa Maria | 40,0 | RUBENS ***** | Proprietario Ou Posseiro Individual | 100,0 |
| 6410730103404 | Sítio Pitangui | 2,4 | ERIVALDO ***** | Proprietario Ou Posseiro Comum | 50,0 |
| 6410730103404 | Sítio Pitangui | 2,4 | CELSE ***** | Proprietario Ou Posseiro Comum | 50,0 |

| | | | | | |
|---------------|---------------------------------|------|-----------------|-------------------------------------|-------|
| 6410730111504 | Sítio Sao Jose | 37,6 | HELENA ***** | Proprietario Ou Posseiro Comum | 0,0 |
| 6410730111504 | Sítio Sao Jose | 37,6 | ANTONIO ***** | Proprietario Ou Posseiro Comum | 25,0 |
| 6410730111504 | Sítio Sao Jose | 37,6 | LUIZ ***** | Proprietario Ou Posseiro Comum | 25,0 |
| 6410730111504 | Sítio Sao Jose | 37,6 | JOSE ***** | Proprietario Ou Posseiro Comum | 12,5 |
| 6410730111504 | Sítio Sao Jose | 37,6 | OSWALDO ***** | Proprietario Ou Posseiro Comum | 25,0 |
| 6410730116735 | SÃ-tio Primavera | 14,0 | SILMARA ***** | Proprietario Ou Posseiro Individual | 100,0 |
| 6410730116816 | Sítio Santa Cruz Quinhao Iii | 8,8 | VILSON ***** | Proprietario Ou Posseiro Individual | 100,0 |
| 6410730119599 | SITIO CANADA VII | 12,1 | GUIOMAR ***** | Proprietario Ou Posseiro Individual | 100,0 |
| 642100063433 | Sítio Santa Adelia | 35,4 | JOSE ***** | Proprietario Ou Posseiro Individual | 100,0 |
| 9500171519557 | SITIO NOSSA SENHORA APARECIDA 2 | 19,9 | LAERTE ***** | Proprietario Ou Posseiro Individual | 100,0 |
| 9500173255549 | HARAS SANTA BEATRIZ | 19,4 | PEDRO ***** | Proprietario Ou Posseiro Individual | 100,0 |
| 9500173389820 | SITIO FAMILIA | 12,1 | RENATO ***** | Proprietario Ou Posseiro Individual | 100,0 |
| 9500173714918 | Sítio Santa Barbara | 11,9 | AGOSTINHO ***** | Proprietario Ou Posseiro Comum | 50,0 |
| 9500173714918 | Sítio Santa Barbara | 11,9 | MAURICIO ***** | Proprietario Ou Posseiro Comum | 16,7 |
| 9500173714918 | Sítio Santa Barbara | 11,9 | JOSE ***** | Proprietario Ou Posseiro Comum | 16,7 |
| 9500173714918 | Sítio Santa Barbara | 11,9 | SANTA ***** | Proprietario Ou Posseiro Comum | 16,6 |
| 9500173959279 | SITIO PIRANGI | 24,7 | NARDINI ***** | Proprietario Ou Posseiro Individual | 100,0 |
| 9500250510123 | Sítio Pemara | 7,2 | VALDECIR ***** | Proprietario Ou Posseiro Individual | 100,0 |
| 9500251292596 | SITIO DA MAMAE | 15,5 | DANILO ***** | Proprietario Ou Posseiro Comum | 50,0 |
| 9500251292596 | SITIO DA MAMAE | 15,5 | VAGNER ***** | Proprietario Ou Posseiro Comum | 50,0 |
| 9500253600581 | SITIO SANTA RITA | 8,5 | TARCISIO ***** | Proprietario Ou Posseiro Individual | 100,0 |
| 9500253702317 | Sítio Mambuquinha | 9,0 | ARMANDO ***** | Proprietario Ou Posseiro Individual | 100,0 |
| 9500253702589 | Chacara Santo Antonio | 3,0 | ANDRE ***** | Proprietario Ou Posseiro Individual | 100,0 |
| 9500253702589 | Chacara Santo Antonio | 3,0 | JORGE ***** | Proprietario Ou Posseiro Comum | 50,0 |
| 9500337103346 | SITIO SAO SEBASTIAO | 15,1 | JOAO ***** | Proprietario Ou Posseiro Individual | 100,0 |
| 9500337120194 | SITIO SAO JORGE | 23,0 | ANTONIO ***** | Proprietario Ou Posseiro Comum | 20,0 |
| 9500337120194 | SITIO SAO JORGE | 23,0 | CARMEN ***** | Proprietario Ou Posseiro Comum | 20,0 |
| 9500337120194 | SITIO SAO JORGE | 23,0 | ANTONIO ***** | Proprietario Ou Posseiro Comum | 20,0 |
| 9500337120194 | SITIO SAO JORGE | 23,0 | REGINA ***** | Proprietario Ou Posseiro Comum | 20,0 |
| 9500337120194 | SITIO SAO JORGE | 23,0 | SILVIA ***** | Proprietario Ou Posseiro Comum | 20,0 |
| 9500338487512 | SITIO SAO JOSE CASASANTA | 3,6 | JOSE ***** | Proprietario Ou Posseiro Individual | 100,0 |
| 9500411268379 | SITIO SANTA LUZIA | 7,2 | IVALDO ***** | Proprietario Ou Posseiro Comum | 50,0 |
| 9500411268379 | SITIO SANTA LUZIA | 7,2 | RENATO ***** | Proprietario Ou Posseiro Comum | 50,0 |
| 9500411275588 | SITIO SAO BENEDITO | 12,4 | SALVADOR ***** | Proprietario Ou Posseiro Individual | 100,0 |
| 9500411279060 | SITIO NOSSA SENHORA DE FATIMA | 6,8 | APARECIDA ***** | Proprietario Ou Posseiro Individual | 100,0 |
| 9500411279222 | Sítio SÃ£o JosÃ© | 25,1 | CELSE ***** | Proprietario Ou Posseiro Comum | 50,0 |
| 9500411279222 | Sítio SÃ£o JosÃ© | 25,1 | VICENTE ***** | Proprietario Ou Posseiro Comum | 50,0 |
| 9500411279303 | SITIO SANTO ANTONIO | 7,3 | ANTONIO ***** | Proprietario Ou Posseiro Individual | 100,0 |
| 9500411279494 | SITIO SANTA LUZIA | 6,8 | LUCILENA ***** | Proprietario Ou Posseiro Individual | 100,0 |
| 9500411641940 | SITIO SAO PAULO | 12,8 | PEDRO ***** | Proprietario Ou Posseiro Individual | 100,0 |
| 9500414725304 | Gleba 01 | 3,4 | ANTONIO ***** | Proprietario Ou Posseiro Comum | 20,0 |
| 9500414725304 | Gleba 01 | 3,4 | ANTONIO ***** | Proprietario Ou Posseiro Comum | 20,0 |
| 9500414725304 | Gleba 01 | 3,4 | SILVIA ***** | Proprietario Ou Posseiro Comum | 20,0 |
| 9500414725304 | Gleba 01 | 3,4 | REGINA ***** | Proprietario Ou Posseiro Comum | 20,0 |
| 9500414725304 | Gleba 01 | 3,4 | CARMEN ***** | Proprietario Ou Posseiro Comum | 20,0 |
| 9500414725495 | QUINHÃO 1 | 8,8 | ANTONIO ***** | Proprietario Ou Posseiro Comum | 20,0 |
| 9500414725495 | QUINHÃO 1 | 8,8 | CARMEN ***** | Proprietario Ou Posseiro Comum | 20,0 |
| 9500414725495 | QUINHÃO 1 | 8,8 | REGINA ***** | Proprietario Ou Posseiro Comum | 20,0 |
| 9500414725495 | QUINHÃO 1 | 8,8 | ANTONIO ***** | Proprietario Ou Posseiro Comum | 20,0 |
| 9500414725495 | QUINHÃO 1 | 8,8 | SILVIA ***** | Proprietario Ou Posseiro Comum | 20,0 |
| 9500417680069 | Sítio Boa EsperanÃ§a | 13,8 | SUZETI ***** | Proprietario Ou Posseiro Comum | 50,0 |
| 9500417680069 | Sítio Boa EsperanÃ§a | 13,8 | RITA ***** | Proprietario Ou Posseiro Comum | 50,0 |
| 9500418066500 | SITIO SANTA LUIZA DA TABARANA | 23,6 | OLYMPIO ***** | Proprietario Ou Posseiro Individual | 100,0 |
| 9500418428347 | Sítio Sao Jose | 5,7 | WANDERLEY ***** | Proprietario Ou Posseiro Individual | 100,0 |
| 9500501082193 | Sítio Boa EsperanÃ§a | 14,6 | JOAO ***** | Proprietario Ou Posseiro Individual | 100,0 |
| 9500501085885 | Sítio Santo Antonio | 16,9 | JOSE ***** | Proprietario Ou Posseiro Comum | 33,0 |
| 9500501085885 | Sítio Santo Antonio | 16,9 | ULISSES ***** | Proprietario Ou Posseiro Comum | 33,0 |
| 9500501085885 | Sítio Santo Antonio | 16,9 | BENEDITO ***** | Proprietario Ou Posseiro Comum | 34,0 |
| 9500504067080 | Sítio Santa Maria | 16,9 | SEBASTIAO ***** | Proprietario Ou Posseiro Individual | 100,0 |
| 9500504693436 | SITIO SAO JOSE GLEBA B | 4,1 | JANAINA ***** | Proprietario Ou Posseiro Comum | 33,3 |

| | | | | | |
|---------------|------------------------------|------|------------------|-------------------------------------|-------|
| 9500504693436 | SITIO SAO JOSE GLEBA B | 4,1 | MAYCOL ***** | Proprietario Ou Posseiro Comum | 33,4 |
| 9500504693436 | SITIO SAO JOSE GLEBA B | 4,1 | JONATHA ***** | Proprietario Ou Posseiro Comum | 33,3 |
| 9500505116416 | SITIO PIRANGI | 10,2 | ALCIDES ***** | Proprietario Ou Posseiro Individual | 100,0 |
| 9500505790680 | SITIO SANTO ANTONIO | 5,5 | MARIA ***** | Proprietario Ou Posseiro Individual | 100,0 |
| 9500505883263 | Sítio Sao Pedro | 21,8 | ADILSON ***** | Proprietario Ou Posseiro Individual | 100,0 |
| 9500505892505 | SITIO SAO JOSE | 9,7 | JOSE ***** | Proprietario Ou Posseiro Individual | 100,0 |
| 9500506155601 | Sítio Boa Vista li | 3,0 | BENEDITO ***** | Proprietario Ou Posseiro Individual | 100,0 |
| 9500508800784 | SITIO RECREIO | 48,4 | LEANDRO ***** | Proprietario Ou Posseiro Comum | 33,3 |
| 9500508800784 | SITIO RECREIO | 48,4 | JULIO ***** | Proprietario Ou Posseiro Comum | 33,3 |
| 9500508800784 | SITIO RECREIO | 48,4 | MARCELO ***** | Proprietario Ou Posseiro Comum | 33,3 |
| 9500685213104 | SITIO BELA VISTA | 5,1 | PREFEITURA ***** | Proprietario Ou Posseiro Individual | 100,0 |
| 9500685745548 | sítio corrego grande gleba b | 22,5 | ANGELA ***** | Proprietario Ou Posseiro Individual | 100,0 |
| 9500686668237 | SITIO TABARANA | 2,4 | ALEXANDRE ***** | Nu-Proprietario | 50,0 |
| 9500686668237 | SITIO TABARANA | 2,4 | DELICIO ***** | Usufrutuário | |
| 9500686668237 | SITIO TABARANA | 2,4 | ADELIO ***** | Nu-Proprietario | 50,0 |
| 9500688193953 | FAZENDA TABARANA | 12,8 | HILTON ***** | Proprietario Ou Posseiro Individual | 100,0 |
| 9500689586460 | SITIO CORREGO DO BURRO | 17,1 | VALENTIM ***** | Proprietario Ou Posseiro Comum | 33,3 |
| 9500689586460 | SITIO CORREGO DO BURRO | 17,1 | JOSE ***** | Proprietario Ou Posseiro Comum | 33,4 |
| 9500689586460 | SITIO CORREGO DO BURRO | 17,1 | SILVIO ***** | Proprietario Ou Posseiro Comum | 33,3 |
| 9500689596857 | SITIO SANTO EXPEDITO | 7,4 | JOAO ***** | Proprietario Ou Posseiro Comum | 33,4 |
| 9500689596857 | SITIO SANTO EXPEDITO | 7,4 | ANTONIO ***** | Proprietario Ou Posseiro Comum | 33,3 |
| 9500689596857 | SITIO SANTO EXPEDITO | 7,4 | JOSE ***** | Proprietario Ou Posseiro Comum | 33,3 |
| 9500689597748 | Sítio Tabarana | 8,5 | VERONICA ***** | Proprietario Ou Posseiro Comum | 14,2 |
| 9500689597748 | Sítio Tabarana | 8,5 | JOSE ***** | Proprietario Ou Posseiro Comum | 14,8 |
| 9500689597748 | Sítio Tabarana | 8,5 | BENEDITO ***** | Proprietario Ou Posseiro Comum | 14,2 |
| 9500689597748 | Sítio Tabarana | 8,5 | LUIZ ***** | Proprietario Ou Posseiro Comum | 14,2 |
| 9500689597748 | Sítio Tabarana | 8,5 | ANTONIO ***** | Proprietario Ou Posseiro Comum | 14,2 |
| 9500689597748 | Sítio Tabarana | 8,5 | BENEDITA ***** | Proprietario Ou Posseiro Comum | 14,2 |
| 9500689597748 | Sítio Tabarana | 8,5 | ELIZABET ***** | Proprietario Ou Posseiro Comum | 14,2 |
| 9500760515197 | SITIO SANTA TEREZINHA | 30,5 | FLAVIA ***** | Proprietario Ou Posseiro Comum | 50,0 |
| 9500760515197 | SITIO SANTA TEREZINHA | 30,5 | NEIDE ***** | Proprietario Ou Posseiro Comum | 50,0 |
| 9500762647414 | Sítio Planalto | 18,3 | HIDEO ***** | Proprietario Ou Posseiro Individual | 100,0 |
| 9500762831932 | SITIO CORREGO DO BURRO | 24,2 | IRACILDO ***** | Proprietario Ou Posseiro Individual | 100,0 |
| 9500763462680 | Recanto Da Nascente | 14,5 | JOAO ***** | Proprietario Ou Posseiro Individual | 100,0 |
| 9500763782404 | SITIO PIVETA VI | 14,5 | PEDRO ***** | Proprietario Ou Posseiro Individual | 100,0 |
| 9500763782919 | SITIO SAO JOSE | 8,0 | RENATO ***** | Proprietario Ou Posseiro Comum | 50,0 |
| 9500763782919 | SITIO SAO JOSE | 8,0 | NIVALDO ***** | Proprietario Ou Posseiro Comum | 50,0 |
| 9500764625515 | Sítio Queiroz Glena B | 20,3 | BERTOLO ***** | Proprietario Ou Posseiro Individual | 100,0 |
| 9500764625604 | Sítio Boa Vista | 11,5 | BERTOLO ***** | Proprietario Ou Posseiro Individual | 100,0 |
| 9500764625787 | Sítio Ipe Gleba B | 9,6 | BERTOLO ***** | Proprietario Ou Posseiro Individual | 100,0 |
| 9500766589524 | SITIO SAO JOSE | 9,9 | PEDRO ***** | Proprietario Ou Posseiro Individual | 100,0 |
| 9500766836203 | SITIO OURO BRANCO | 30,1 | ANTONIO ***** | Proprietario Ou Posseiro Individual | 100,0 |
| 9500767572846 | SITIO TAQUARAL | 2,0 | ANGELA ***** | Proprietario Ou Posseiro Comum | 50,0 |
| 9500767572846 | SITIO TAQUARAL | 2,0 | VICENTE ***** | Proprietario Ou Posseiro Comum | 50,0 |
| 9500767780015 | Sítio Santa FÁ© | 7,7 | BERTOLO ***** | Proprietario Ou Posseiro Individual | 100,0 |
| 9500768535421 | Sítio Santa Barbara | 21,8 | VALDECIR ***** | Proprietario Ou Posseiro Comum | 36,0 |
| 9500768535421 | Sítio Santa Barbara | 21,8 | MARIA ***** | Proprietario Ou Posseiro Comum | 64,0 |
| 9500768691202 | Sítio Vitoria | 2,5 | GERALDO ***** | Proprietario Ou Posseiro Individual | 100,0 |
| 9500769243696 | Sítio Santa Rita | 4,3 | PEDRO ***** | Proprietario Ou Posseiro Individual | 100,0 |
| 9500840391448 | SITIO VISTA ALEGRE | 62,6 | ANA ***** | Nu-Proprietario | 34,0 |
| 9500840391448 | SITIO VISTA ALEGRE | 62,6 | LUIZ ***** | Nu-Proprietario | 33,0 |
| 9500840391448 | SITIO VISTA ALEGRE | 62,6 | VERA ***** | Usufrutuário | |
| 9500840391448 | SITIO VISTA ALEGRE | 62,6 | CARLOS ***** | Nu-Proprietario | 33,0 |
| 9500841692182 | Sítio Santa Fe | 2,4 | MIGUEL ***** | Proprietario Ou Posseiro Comum | 50,0 |
| 9500841692182 | Sítio Santa Fe | 2,4 | MARCIO ***** | Proprietario Ou Posseiro Comum | 50,0 |
| 9500841693901 | Sítio Agua Azul | 2,7 | VALDOMIRO ***** | Proprietario Ou Posseiro Individual | 100,0 |
| 9500844254194 | SITIO CANADA | 23,7 | GUIOMAR ***** | Proprietario Ou Posseiro Individual | 100,0 |
| 9500844254780 | Sítio Sao Pedro II | 7,3 | VALDECIR ***** | Proprietario Ou Posseiro Individual | 100,0 |
| 9500844254941 | Sítio Santa Barbara | 3,3 | HELIO ***** | Proprietario Ou Posseiro Individual | 100,0 |
| 9500844255085 | SÁ-tio SÁ£o Roque | 7,5 | HELIO ***** | Proprietario Ou Posseiro Individual | 100,0 |

| | | | | | |
|---------------|----------------------------------|------|--------------------|------------------------------------|-------|
| 9500844255247 | SITIO APARECIDA | 8,6 | ADRIANO ***** | Proprietario Ou Posseso Individual | 100,0 |
| 9500844257029 | SITIO SAO PEDRO | 3,5 | OLVIO ***** | Proprietario Ou Posseso Individual | 100,0 |
| 9500844260089 | Estancia Cedro Do Libano | 10,4 | MARIA ***** | Proprietario Ou Posseso Individual | 100,0 |
| 9500844260160 | Sitio Corrego do Burro | 20,6 | NILSE ***** | Proprietario Ou Posseso Individual | 100,0 |
| 9500844263932 | FAZENDA BELA VISTA | 43,9 | RINEU ***** | Proprietario Ou Posseso Individual | 100,0 |
| 9500844264076 | Sitio Fortaleza | 42,1 | MARILENE ***** | Proprietario Ou Posseso Individual | 100,0 |
| 9500844272842 | Sitio Santa Rita | 4,2 | PEDRO ***** | Proprietario Ou Posseso Individual | 100,0 |
| 9500845936051 | SITIO SANTA ISABEL | 19,5 | DANILO ***** | Proprietario Ou Posseso Individual | 100,0 |
| 9500846070295 | Sitio Independência | 9,6 | LUIS ***** | Nu-Proprietario | 50,0 |
| 9500846070295 | Sitio Independência | 9,6 | MARILENE ***** | Usufrutuário | |
| 9500846070295 | Sitio Independência | 9,6 | HELEN ***** | Nu-Proprietario | 50,0 |
| 9500846070295 | Sitio Independência | 9,6 | ARMANDO ***** | Usufrutuário | |
| 9500847302629 | SITIO BELA VISTA | 18,2 | MARCOS ***** | Proprietario Ou Posseso Individual | 100,0 |
| 9500849276005 | Sitio Sao Jose | 9,6 | JOSE ***** | Proprietario Ou Posseso Individual | 100,0 |
| 9500849510644 | Sitio Três Reis | 11,4 | JOSÃO ***** | Proprietario Ou Posseso Individual | 100,0 |
| 9500921197689 | Sitio Rio Turvo | 2,4 | SEBASTIAO ***** | Proprietario Ou Posseso Individual | 100,0 |
| 9500922990579 | Sitio São Joaquim | 9,0 | JOAQUIM ***** | Proprietario Ou Posseso Individual | 100,0 |
| 9500924914110 | SITIO SAO JOAO | 12,7 | AGROPECUARIA ***** | Proprietario Ou Posseso Individual | 100,0 |
| 9500925995571 | Sítio Mombuquinha | 3,6 | ARMANDO ***** | Proprietario Ou Posseso Comum | 33,3 |
| 9500925995571 | Sítio Mombuquinha | 3,6 | VITORIO ***** | Proprietario Ou Posseso Comum | 33,3 |
| 9500925995571 | Sítio Mombuquinha | 3,6 | LUCIA ***** | Proprietario Ou Posseso Comum | 33,3 |
| 9500925997949 | SITIO PEMARA | 6,7 | WAGNER ***** | Proprietario Ou Posseso Individual | 100,0 |
| 9500929337404 | Sitio Mombuquinha | 4,5 | VITORIO ***** | Proprietario Ou Posseso Individual | 100,0 |
| 9500929690872 | SITIO CACHOEIRINHA | 8,5 | RENAN ***** | Proprietario Ou Posseso Individual | 100,0 |
| 9500929703362 | SITIO Cachoeirinha | 4,2 | HERMINIA ***** | Usufrutuário | |
| 9500929703362 | Sitio Cachoeirinha | 4,2 | OSMAR ***** | Nu-Proprietario | |
| 9500929703605 | Sítio Mirante III | 4,3 | LUIZ ***** | Proprietario Ou Posseso Individual | 100,0 |
| 9500929704091 | SITIO CACHOEIRINHA | 4,3 | JOSE ***** | Proprietario Ou Posseso Individual | 100,0 |
| 9500929870005 | SITIO SANTA CLARA | 2,0 | MARIA ***** | Proprietario Ou Posseso Individual | 100,0 |
| 9500929870188 | Estancia Marajoara | 6,1 | ELIANE ***** | Proprietario Ou Posseso Individual | 100,0 |
| 9500929870269 | Sitio Caete | 2,0 | EDSON ***** | Proprietario Ou Posseso Individual | 100,0 |
| 9500929870340 | Estancia Recreio | 8,3 | JANDIRA ***** | Proprietario Ou Posseso Individual | 100,0 |
| 9501060043240 | Gleba B1 Destacada Faz. Taquaral | 19,4 | APPARECIDO ***** | Proprietario Ou Posseso Individual | 100,0 |
| 9501060044483 | Gleba B3 Destacada Faz. Taquaral | 3,2 | DIRCEU ***** | Proprietario Ou Posseso Individual | 100,0 |
| 9501060052583 | Gleba A1 Destacada Faz. Taquaral | 31,3 | PAULINO ***** | Proprietario Ou Posseso Individual | 100,0 |
| 9501060063518 | Gleba 2b Destacada Faz. Taquaral | 19,7 | MARIA ***** | Proprietario Ou Posseso Individual | 100,0 |
| 9501060223736 | SITIO TAQUARAL | 5,6 | VICENTE ***** | Proprietario Ou Posseso Individual | 100,0 |
| 9501060223817 | SITIO SANTA RITA | 19,4 | HILTON ***** | Proprietario Ou Posseso Individual | 100,0 |
| 9501065078572 | Sitio Cachoeirinha | 4,2 | ANGELICA ***** | Nu-Proprietario | 100,0 |
| 9501065078572 | Sitio Cachoeirinha | 4,2 | HERMINIA ***** | Usufrutuário | 100,0 |
| 9501065078653 | Sitio Mirante II | 4,3 | LUIZ ***** | Proprietario Ou Posseso Individual | 100,0 |
| 9501065121923 | Sitio Cachoeirinha | 4,2 | HERMINIA ***** | Usufrutuário | 100,0 |
| 9501065121923 | Sitio Cachoeirinha | 4,2 | ANTONIO ***** | Nu-Proprietario | 100,0 |
| 9501065502056 | Sitio São Jose | 4,8 | REINALDO ***** | Proprietario Ou Posseso Individual | 100,0 |
| 9501065846065 | Sitio Santo Antonio | 8,8 | ANTONIO ***** | Proprietario Ou Posseso Individual | 100,0 |
| 9501066046070 | Estancia Sao Francisco | 20,7 | MARLI ***** | Proprietario Ou Posseso Comum | 50,0 |
| 9501066046070 | Estancia Sao Francisco | 20,7 | DIRLENE ***** | Proprietario Ou Posseso Comum | 50,0 |
| 9501066050000 | SITIO SANTO ANTONIO | 5,6 | ANDRE ***** | Proprietario Ou Posseso Individual | 100,0 |
| 9501066166645 | Sitio Boa Esperança li | 7,3 | OSMAR ***** | Proprietario Ou Posseso Individual | 100,0 |
| 9501066194266 | Chacara Bela Vista | 3,2 | CARLOS ***** | Proprietario Ou Posseso Individual | 100,0 |
| 9501066197281 | Sitio Santa Lucia | 5,1 | GENESIO ***** | Proprietario Ou Posseso Individual | 100,0 |
| 9501066202200 | Sitio Sonho Meu | 36,2 | PAULO ***** | Proprietario Ou Posseso Individual | 100,0 |
| 9501069667114 | Sitio Boa Vista | 3,7 | JOAO ***** | Proprietario Ou Posseso Individual | 100,0 |
| 9501069987704 | SITIO SANTA LUCIA | 20,6 | LOURIVAL ***** | Proprietario Ou Posseso Individual | 100,0 |
| 9501142316813 | Sitio Santo Antonio | 18,2 | SUELI ***** | Proprietario Ou Posseso Comum | 20,0 |
| 9501142316813 | Sitio Santo Antonio | 18,2 | WAGNER ***** | Proprietario Ou Posseso Comum | 20,0 |
| 9501142316813 | Sitio Santo Antonio | 18,2 | MARCIA ***** | Proprietario Ou Posseso Comum | 20,0 |
| 9501142316813 | Sitio Santo Antonio | 18,2 | VERA ***** | Proprietario Ou Posseso Comum | 20,0 |
| 9501142316813 | Sitio Santo Antonio | 18,2 | MARIA ***** | Proprietario Ou Posseso Comum | 20,0 |
| 9501142317542 | Sitio Corrego Grande | 12,1 | VLADIMIR ***** | Proprietario Ou Posseso Individual | 100,0 |

| | | | | | |
|---------------|------------------------------------|------|------------------------|-------------------------------------|-------|
| 9501142317542 | Sítio Corrego Grande | 12,1 | ROBERTOAPARECIDO ***** | Proprietario Ou Posseiro Comum | 50,0 |
| 9501144756020 | Sítio Rio Tejo | 12,2 | GUIOMAR ***** | Proprietario Ou Posseiro Individual | 100,0 |
| 9501145304921 | Sítio Santa Rita | 9,9 | NARDINI ***** | Proprietario Ou Posseiro Individual | 100,0 |
| 9501145400564 | SÍTIO FONSECA II | 27,0 | NARDINI ***** | Proprietario Ou Posseiro Individual | 100,0 |
| 9501146468812 | Sítio Tabarana I | 2,1 | LUIZ ***** | Proprietario Ou Posseiro Individual | 100,0 |
| 9501146468901 | Sítio Tabarana li | 2,0 | LUIZ ***** | Proprietario Ou Posseiro Individual | 100,0 |
| 9501146476408 | Sítio Tabaraninha | 2,9 | JOSE ***** | Proprietario Ou Posseiro Individual | 100,0 |
| 9501149124502 | CHACARA PRIMAVERA | 3,0 | EDER ***** | Nu-Proprietario | 25,0 |
| 9501149124502 | CHACARA PRIMAVERA | 3,0 | ELIS ***** | Nu-Proprietario | 25,0 |
| 9501149124502 | CHACARA PRIMAVERA | 3,0 | EZEQUIEL ***** | Nu-Proprietario | 25,0 |
| 9501149124502 | CHACARA PRIMAVERA | 3,0 | MARCILIO ***** | Usufrutuário | |
| 9501149124502 | CHACARA PRIMAVERA | 3,0 | EMERSON ***** | Nu-Proprietario | 25,0 |
| 9501220117709 | CHACARA BAMBUZAL | 6,3 | BENEDITO ***** | Proprietario Ou Posseiro Individual | 100,0 |
| 9501220121900 | Sítio Sao Benedito | 13,8 | BENEDITO ***** | Proprietario Ou Posseiro Individual | 100,0 |
| 9501220123350 | SÃ-tio Dois Corregos | 5,7 | JOSÃ%o ***** | Proprietario Ou Posseiro Individual | 100,0 |
| 9501220124322 | Sítio Nossa Senhora Aparecida | 14,5 | JOSE ***** | Proprietario Ou Posseiro Individual | 100,0 |
| 9501220124403 | ESTANCIA SAO CARLOS | 19,4 | CARLOS ***** | Proprietario Ou Posseiro Individual | 100,0 |
| 9501220805192 | Sítio Brinco De Ouro | 5,9 | ARMANDO ***** | Proprietario Ou Posseiro Comum | 50,0 |
| 9501220805192 | Sítio Brinco De Ouro | 5,9 | LUIS ***** | Proprietario Ou Posseiro Comum | 50,0 |
| 9501222143375 | SÍTIO SANTA RITA | 6,3 | ROSANGELA ***** | Proprietario Ou Posseiro Individual | 100,0 |
| 9501222143707 | RECANTO CAMBAUVA | 6,3 | NAEIDE ***** | Proprietario Ou Posseiro Individual | 100,0 |
| 9501222881953 | Sítio Ouro Branco | 8,8 | MARILENE ***** | Proprietario Ou Posseiro Individual | 100,0 |
| 9501225000540 | Sítio UniÃo | 3,6 | LUIZ ***** | Proprietario Ou Posseiro Individual | 100,0 |
| 9501227506700 | SÍTIO SANTA RITA | 2,0 | JOAO ***** | Proprietario Ou Posseiro Individual | 100,0 |
| 9501229445210 | Sítio Nossa Senhora Aparecida | 2,0 | NELSON ***** | Proprietario Ou Posseiro Individual | 100,0 |
| 9501300009303 | CHACARA BOA ESPERANCA | 2,4 | MATEUS ***** | Proprietario Ou Posseiro Comum | 50,0 |
| 9501300009303 | CHACARA BOA ESPERANCA | 2,4 | PAULA ***** | Proprietario Ou Posseiro Comum | 50,0 |
| 9501300010239 | SÍTIO SAO FRANCISCO | 41,0 | AGROPECUARIA ***** | Proprietario Ou Posseiro Individual | 100,0 |
| 9501300011391 | SÍTIO BOA ESPERANCA I | 6,5 | JOSE ***** | Proprietario Ou Posseiro Individual | 100,0 |
| 9501300011715 | SÍTIO RECANTO DO JOCA | 12,1 | EDITE ***** | Proprietario Ou Posseiro Comum | 50,0 |
| 9501300011715 | SÍTIO RECANTO DO JOCA | 12,1 | LUIZ ***** | Proprietario Ou Posseiro Comum | 50,0 |
| 9501300011804 | Sítio Dois Corregos | 5,9 | ODAIR ***** | Proprietario Ou Posseiro Comum | 50,0 |
| 9501300011804 | Sítio Dois Corregos | 5,9 | JOSE ***** | Proprietario Ou Posseiro Comum | 50,0 |
| 9501300011987 | Sítio Santa Clara | 11,5 | APARECIDO ***** | Proprietario Ou Posseiro Comum | 33,3 |
| 9501300011987 | Sítio Santa Clara | 11,5 | RUBENS ***** | Proprietario Ou Posseiro Comum | 33,3 |
| 9501300011987 | Sítio Santa Clara | 11,5 | JOSE ***** | Proprietario Ou Posseiro Comum | 33,3 |
| 9501300012797 | SÍTIO SAO JOSE II | 4,7 | MARCOS ***** | Proprietario Ou Posseiro Individual | 100,0 |
| 9501300015702 | Sítio Subidinha | 13,8 | MONICA ***** | Proprietario Ou Posseiro Comum | 50,0 |
| 9501300015702 | Sítio Subidinha | 13,8 | MARCELO ***** | Proprietario Ou Posseiro Comum | 50,0 |
| 9501300015974 | SÍTIO SAO BENEDITO | 54,9 | MONICA ***** | Proprietario Ou Posseiro Comum | 50,0 |
| 9501300015974 | SÍTIO SAO BENEDITO | 54,9 | MARCELO ***** | Proprietario Ou Posseiro Comum | 50,0 |
| 9501300017160 | Sítio Santa Clara | 3,3 | BENEDITO ***** | Proprietario Ou Posseiro Comum | 33,3 |
| 9501300017160 | Sítio Santa Clara | 3,3 | AGENOR ***** | Proprietario Ou Posseiro Comum | 33,3 |
| 9501300017160 | Sítio Santa Clara | 3,3 | JOSÃ%o ***** | Proprietario Ou Posseiro Comum | 33,3 |
| 9501305544215 | Chacara Gonzalez | 4,7 | GONZALEZ ***** | Proprietario Ou Posseiro Individual | 100,0 |
| 9501305841775 | SÍTIO SERRA NEGRA | 26,5 | FLAVIA ***** | Proprietario Ou Posseiro Comum | 25,0 |
| 9501305841775 | SÍTIO SERRA NEGRA | 26,5 | PAOLA ***** | Proprietario Ou Posseiro Comum | 25,0 |
| 9501305841775 | SÍTIO SERRA NEGRA | 26,5 | RICCARDO ***** | Proprietario Ou Posseiro Comum | 25,0 |
| 9501305841775 | SÍTIO SERRA NEGRA | 26,5 | VALERIA ***** | Proprietario Ou Posseiro Comum | 25,0 |
| 9501306925905 | Sítio Corrego Do Burro | 4,2 | AVELINO ***** | Proprietario Ou Posseiro Individual | 100,0 |
| 9501306926111 | Sítio Sao Luiz | 9,4 | THEREZINHA ***** | Proprietario Ou Posseiro Individual | 100,0 |
| 9501307483230 | SÍTIO S. RITA DE CASSIA - GLEBA A2 | 2,4 | JOSE ***** | Proprietario Ou Posseiro Individual | 100,0 |
| 9501308992910 | SÍTIO NOSSA SENHORA APARECIDA | 8,5 | PAULO ***** | Proprietario Ou Posseiro Individual | 100,0 |
| 9501308993053 | Sítio N.S. Aparecida | 8,8 | MURILO ***** | Proprietario Ou Posseiro Individual | 100,0 |
| 9501309000287 | SÍTIO PRIMAVERA | 39,4 | MARIA ***** | Proprietario Ou Posseiro Individual | 100,0 |
| 9501492976581 | SÍTIO SANTA EDWIGES | 9,3 | MARIA ***** | Proprietario Ou Posseiro Individual | 100,0 |
| 9501493690045 | Sítio Santo Antonio | 7,9 | BENEDITO ***** | Proprietario Ou Posseiro Comum | 33,3 |
| 9501493690045 | Sítio Santo Antonio | 7,9 | ANTONIO ***** | Proprietario Ou Posseiro Comum | 33,3 |
| 9501493690045 | Sítio Santo Antonio | 7,9 | ALCEU ***** | Proprietario Ou Posseiro Comum | 33,4 |
| 9501494290822 | Sítio Santa Luzia | 5,2 | MARIA ***** | Proprietario Ou Posseiro Individual | 100,0 |

| | | | | | |
|---------------|-------------------------------|------|------------------|------------------------------------|-------|
| 9501494324158 | Sítio Corrego Do Sovaco | 7,7 | JOSE ***** | Proprietario Ou Posseso Individual | 100,0 |
| 9501494324905 | Sítio Sao Joao | 24,6 | WILSON ***** | Proprietario Ou Posseso Individual | 100,0 |
| 9501494426406 | Sítio Sao Joao | 12,6 | MAURO ***** | Proprietario Ou Posseso Individual | 100,0 |
| 9501495307869 | SITIO PRIMAVERA | 4,8 | SERGIO ***** | Proprietario Ou Posseso Individual | 100,0 |
| 9501495410287 | Chacara Candelaria | 2,0 | SINVAL ***** | Proprietario Ou Posseso Individual | 100,0 |
| 9501496033924 | Fazenda Tabarana li | 15,3 | LUCIA ***** | Proprietario Ou Posseso Individual | 100,0 |
| 9501496036192 | Sítio Bela Vista | 22,8 | VALDOMIRO ***** | Proprietario Ou Posseso Individual | 100,0 |
| 9501496038640 | Sítio Talisma | 27,0 | JUAREZ ***** | Proprietario Ou Posseso Individual | 100,0 |
| 9501496040203 | Sítio Tabarana | 8,8 | ANTONIO ***** | Proprietario Ou Posseso Individual | 100,0 |
| 9501496041439 | Sítio Sao Benedito lii | 4,8 | BENEDITO ***** | Proprietario Ou Posseso Individual | 100,0 |
| 9501496639997 | SITIO SAO FRANCISCO | 15,9 | VILSON ***** | Proprietario Ou Posseso Individual | 100,0 |
| 9501496655178 | Sítio California Quinhao IIB | 7,3 | IVALDO ***** | Proprietario Ou Posseso Individual | 100,0 |
| 9501496655330 | Chacara Bela Vista | 5,6 | GONZALEZ ***** | Proprietario Ou Posseso Individual | 100,0 |
| 950149665211 | Sítio Baixada | 8,7 | ANTONIO ***** | Proprietario Ou Posseso Individual | 100,0 |
| 9501498900650 | Sítio Santa Cecilia | 7,1 | ADERVAL ***** | Proprietario Ou Posseso Individual | 100,0 |
| 9501571322414 | FAZENDA SAO JORGE | 34,2 | RENATO ***** | Proprietario Ou Posseso Individual | 100,0 |
| 9501571322503 | SITIO PRIMAVERA | 15,7 | ANDRE ***** | Proprietario Ou Posseso Individual | 100,0 |
| 9501571340234 | FAZENDA SANTA ROSA | 37,3 | FERNANDO ***** | Proprietario Ou Posseso Individual | 100,0 |
| 9501577845672 | Sítio Santo Antonio li | 4,8 | ANDRE ***** | Proprietario Ou Posseso Individual | 100,0 |
| 9501578097564 | Fazenda Bela Vista | 14,0 | JADIR ***** | Proprietario Ou Posseso Individual | 100,0 |
| 9501578448707 | Sítio Beatriz | 7,3 | THAIS ***** | Proprietario Ou Posseso Comum | 33,3 |
| 9501578448707 | Sítio Beatriz | 7,3 | BRUNO ***** | Proprietario Ou Posseso Comum | 33,3 |
| 9501578448707 | Sítio Beatriz | 7,3 | ARLETI ***** | Proprietario Ou Posseso Comum | 33,4 |
| 9501579302706 | Sítio Paraíso | 3,1 | ARTHUR ***** | Proprietario Ou Posseso Individual | 100,0 |
| 9501579325153 | Sítio Alta Floresta | 8,8 | PAULO ***** | Proprietario Ou Posseso Individual | 100,0 |
| 9501579325587 | Faz. Tabarana | 13,7 | ILDEFONSO ***** | Proprietario Ou Posseso Individual | 100,0 |
| 9501579325668 | SÃO NOSSA SENHORA DE FATIMA | 17,2 | VALENTIM ***** | Proprietario Ou Posseso Comum | 33,3 |
| 9501579325668 | SÃO NOSSA SENHORA DE FATIMA | 17,2 | SILVIO ***** | Proprietario Ou Posseso Comum | 33,4 |
| 9501579325668 | SÃO NOSSA SENHORA DE FATIMA | 17,2 | JOSÃO ***** | Proprietario Ou Posseso Comum | 33,3 |
| 9501579325749 | Chacara Sao Jose | 2,8 | LUIZ ***** | Proprietario Ou Posseso Individual | 100,0 |
| 9501579325820 | SITIO NOSSA SENHORA APARECIDA | 6,5 | PAULO ***** | Proprietario Ou Posseso Individual | 100,0 |
| 9501579326710 | Chacara Santa Catarina | 2,0 | GILBERTO ***** | Proprietario Ou Posseso Individual | 100,0 |
| 9501579326800 | Faz. Bela Vista | 5,7 | ODECIO ***** | Proprietario Ou Posseso Individual | 100,0 |
| 9501579330823 | Sítio Tabaraninha | 4,9 | LUCIANA ***** | Proprietario Ou Posseso Comum | 50,0 |
| 9501579330823 | Sítio Tabaraninha | 4,9 | VERONICA ***** | Proprietario Ou Posseso Comum | 50,0 |
| 9501579331633 | Sítio Tabarana | 4,2 | BENEDITO ***** | Proprietario Ou Posseso Individual | 100,0 |
| 9501650407468 | SITIO BELA VISTA | 3,4 | FABIANO ***** | Proprietario Ou Posseso Individual | 100,0 |
| 9501650664789 | SITIO NOSSA SENHORA APARECIDA | 48,9 | LAURENCI ***** | Proprietario Ou Posseso Individual | 100,0 |
| 9501650880058 | Sítio Dois Irmaos | 9,8 | WALTER ***** | Proprietario Ou Posseso Individual | 100,0 |
| 9501651476560 | Sítio Corrego Grande II | 28,6 | ERCILEI ***** | Proprietario Ou Posseso Individual | 100,0 |
| 9501651916552 | Sítio Santa Lucia | 30,7 | EDSON ***** | Proprietario Ou Posseso Comum | 50,0 |
| 9501651916552 | Sítio Santa Lucia | 30,7 | SERGIO ***** | Proprietario Ou Posseso Comum | 50,0 |
| 9501651916633 | Sítio Tabarana | 7,3 | ROMEU ***** | Proprietario Ou Posseso Individual | 100,0 |
| 9501651947601 | Sã-tio Santa Rita De Cássia | 24,2 | CIBELE ***** | Proprietario Ou Posseso Individual | 100,0 |
| 9501651948080 | Sã-Itio São Miguel | 24,2 | VINICIO ***** | Proprietario Ou Posseso Individual | 100,0 |
| 9501655750381 | Sã-tio São José | 3,3 | MARCELO ***** | Proprietario Ou Posseso Individual | 100,0 |
| 9501658872429 | Sítio Tabarana III | 15,3 | FLÁVIO ***** | Proprietario Ou Posseso Individual | 100,0 |
| 9501659278130 | Sítio Sao Joaquim | 8,2 | HELIDA ***** | Proprietario Ou Posseso Individual | 100,0 |
| 9501659278210 | Sítio Sao Benedito | 3,8 | DOMINGOS ***** | Proprietario Ou Posseso Individual | 100,0 |
| 9501659286582 | SITIO SANTO ANTONIO | 10,4 | SEBASTIANA ***** | Proprietario Ou Posseso Individual | 100,0 |
| 9501730032473 | Sítio Tabarana I | 15,3 | PEDRO ***** | Proprietario Ou Posseso Individual | 100,0 |
| 9501730468093 | Sítio Bela Vista | 9,4 | OSWALDO ***** | Proprietario Ou Posseso Individual | 100,0 |
| 9501732526708 | Sítio Tres Irmaos | 2,0 | MARIA ***** | Proprietario Ou Posseso Individual | 100,0 |
| 9501732528247 | Chacara Sao Judas Tadeu | 4,8 | ALLISON ***** | Proprietario Ou Posseso Comum | 50,0 |
| 9501732528247 | Chacara Sao Judas Tadeu | 4,8 | MARIA ***** | Proprietario Ou Posseso Comum | 50,0 |
| 9501732528670 | Sítio Canaa | 4,2 | PAULO ***** | Proprietario Ou Posseso Individual | 100,0 |
| 9501732528832 | SITIO TREVAO | 20,2 | DJALMA ***** | Proprietario Ou Posseso Individual | 100,0 |
| 9501732529723 | Sítio Boa Esperança | 2,2 | JAMISON ***** | Proprietario Ou Posseso Comum | 50,0 |
| 9501732529723 | Sítio Boa Esperança | 2,2 | ANTONIO ***** | Proprietario Ou Posseso Comum | 50,0 |
| 9501732529995 | SITIO SANTO ANTONIO | 32,7 | MARIA ***** | Proprietario Ou Posseso Individual | 100,0 |

| | | | | | |
|---------------|-----------------------------------|-------|-----------------|--------------------------------------|-------|
| 9501732532007 | Sítio Santa Leopoldina | 2,4 | WALDIR ***** | Proprietário Ou Possesora Individual | 100,0 |
| 9501734169163 | Fazenda Santa Rosa | 101,5 | ROSEMARY ***** | Proprietário Ou Possesora Individual | 100,0 |
| 9501734732194 | SÍTIO NOSSA SENHORA APARECIDA | 7,3 | CARLOS ***** | Proprietário Ou Possesora Individual | 100,0 |
| 9501734878059 | SÍTIO SAO JOSE | 17,7 | SEBASTIAO ***** | Proprietário Ou Possesora Individual | 100,0 |
| 9501735267541 | SÍTIO NOSSA SENHORA II GLEBA B | 11,0 | JOSE ***** | Proprietário Ou Possesora Individual | 100,0 |
| 9501735375948 | Sítio Santa Cruz | 8,8 | EUCLIDES ***** | Proprietário Ou Possesora Individual | 100,0 |
| 9501735376081 | Sítio Santa Cruz li | 4,9 | EUCLIDES ***** | Proprietário Ou Possesora Individual | 100,0 |
| 9501735376162 | Sítio Sao Joao | 7,3 | EUCLIDES ***** | Proprietário Ou Possesora Individual | 100,0 |
| 9501735610963 | SÃO SĂO CRISTOVĂO E NICOLAU | 13,6 | CLAUDINEI ***** | Proprietário Ou Possesora Individual | 100,0 |
| 9501739029858 | Sítio Nossa Senhora Aparecida V | 17,0 | ELIANE ***** | Nu-Proprietário | 100,0 |
| 9501739029858 | Sítio Nossa Senhora Aparecida V | 17,0 | LAERTE ***** | Usufrutuário | |
| 9501739943088 | SÍTIO SAO FRANCISCO DE ASSIS | 2,4 | EDENILTON ***** | Proprietário Ou Possesora Individual | 100,0 |
| 9501739943401 | Sítio Santa Barbara li | 7,3 | NILSON ***** | Proprietário Ou Possesora Individual | 100,0 |
| 9501810245036 | Sítio Capoeirao Gleba B | 8,0 | LUIZ ***** | Proprietário Ou Possesora Individual | 100,0 |
| 9501810678811 | Sítio Capoeirao Gleba A1 | 17,7 | LUIZ ***** | Proprietário Ou Possesora Individual | 100,0 |
| 9501811860907 | Sítio Ouro Branco | 10,0 | NILSON ***** | Proprietário Ou Possesora Individual | 100,0 |
| 9501811861040 | SÍTIO PIRANGI | 9,3 | RENATO ***** | Proprietário Ou Possesora Individual | 100,0 |
| 9501811861121 | SÍTIO NOVA ESPERANĂA | 6,9 | RENATO ***** | Proprietário Ou Possesora Individual | 100,0 |
| 9501814984593 | SÍTIO CORREGO DO PITO | 3,7 | ADRIANA ***** | Proprietário Ou Possesora Individual | 100,0 |
| 9501815166355 | SÍTIO SAO CRISTOVAO | 4,0 | PAULO ***** | Nu-Proprietário | 100,0 |
| 9501815166355 | SÍTIO SAO CRISTOVAO | 4,0 | TEREZINHA ***** | Usufrutuário | |
| 9501815167084 | SÍTIO TABARANINHA GB 3 | 5,7 | PAULO ***** | Nu-Proprietário | 100,0 |
| 9501815167084 | SÍTIO TABARANINHA GB 3 | 5,7 | TEREZINHA ***** | Usufrutuário | |
| 9501815167165 | SÍTIO TABARANINHA GB 1 | 20,3 | PAULO ***** | Nu-Proprietário | 100,0 |
| 9501815167165 | SÍTIO TABARANINHA GB 1 | 20,3 | TEREZINHA ***** | Usufrutuário | |
| 9501815167246 | SÍTIO TABARANINHA GLEBA 2 | 8,6 | JOSE ***** | Proprietário Ou Possesora Comum | 25,0 |
| 9501815167246 | SÍTIO TABARANINHA GLEBA 2 | 8,6 | CASSIANA ***** | Proprietário Ou Possesora Comum | 25,0 |
| 9501815167246 | SÍTIO TABARANINHA GLEBA 2 | 8,6 | GELSON ***** | Proprietário Ou Possesora Comum | 25,0 |
| 9501815167246 | SÍTIO TABARANINHA GLEBA 2 | 8,6 | JOAO ***** | Proprietário Ou Possesora Comum | 25,0 |
| 9501816490903 | Sítio Santa Leopoldina | 5,0 | MARCIA ***** | Proprietário Ou Possesora Comum | 50,0 |
| 9501816490903 | Sítio Santa Leopoldina | 5,0 | HELIO ***** | Proprietário Ou Possesora Comum | 50,0 |
| 9501816597708 | Sítio Nossa Senhora De Lourdes li | 3,2 | MARIA ***** | Proprietário Ou Possesora Individual | 100,0 |
| 9501816598275 | Sítio Santa Barbara | 11,8 | MARIA ***** | Proprietário Ou Possesora Individual | 100,0 |
| 9501817961314 | SÍTIO SAO JOSE | 14,1 | CELSO ***** | Proprietário Ou Possesora Comum | 22,3 |
| 9501817961314 | SÍTIO SAO JOSE | 14,1 | CARLOS ***** | Proprietário Ou Possesora Comum | 22,3 |
| 9501817961314 | SÍTIO SAO JOSE | 14,1 | PRISCILA ***** | Proprietário Ou Possesora Comum | 55,5 |
| 9501900740206 | Sítio Boa EsperanĂa | 23,8 | KELMA ***** | Proprietário Ou Possesora Comum | 25,0 |
| 9501900740206 | Sítio Boa EsperanĂa | 23,8 | IZILDA ***** | Proprietário Ou Possesora Comum | 50,0 |
| 9501900740206 | Sítio Boa EsperanĂa | 23,8 | ANI ***** | Proprietário Ou Possesora Comum | 25,0 |
| 9501901186130 | Sítio Sao Sebastiao | 7,1 | PEDRO ***** | Proprietário Ou Possesora Comum | 67,0 |
| 9501901186130 | Sítio Sao Sebastiao | 7,1 | IZILDA ***** | Proprietário Ou Possesora Comum | 33,0 |
| 9501904019196 | SÍTIO SAO PEDRO | 6,8 | VERA ***** | Proprietário Ou Possesora Individual | 100,0 |
| 9501904313469 | Sítio Sao Luiz | 18,5 | ADILSON ***** | Proprietário Ou Possesora Comum | 50,0 |
| 9501904313469 | Sítio Sao Luiz | 18,5 | JOSE ***** | Proprietário Ou Possesora Comum | 50,0 |
| 9501904315321 | SÍTIO SANTA CRUZ | 18,9 | MARIA ***** | Proprietário Ou Possesora Individual | 100,0 |
| 9501904315836 | Sítio Sta Rita | 2,0 | ANTONIO ***** | Proprietário Ou Possesora Individual | 100,0 |
| 9501904317103 | Sítio N.S.Aparecida | 9,4 | RUBENS ***** | Proprietário Ou Possesora Comum | 33,3 |
| 9501904317103 | Sítio N.S.Aparecida | 9,4 | APARECIDO ***** | Proprietário Ou Possesora Comum | 33,3 |
| 9501904317103 | Sítio N.S.Aparecida | 9,4 | JOSE ***** | Proprietário Ou Possesora Comum | 33,4 |
| 9501904317456 | Sítio Beatriz | 8,0 | NIVALDO ***** | Proprietário Ou Possesora Comum | 50,0 |
| 9501904317456 | Sítio Beatriz | 8,0 | RENATO ***** | Proprietário Ou Possesora Comum | 50,0 |
| 9501904318002 | SÍTIO PRIMAVERA | 5,0 | JULIO ***** | Proprietário Ou Possesora Individual | 100,0 |
| 9501904318185 | SÍTIO SAO BENEDITO II | 4,6 | SALVADOR ***** | Proprietário Ou Possesora Individual | 100,0 |
| 9501904319319 | SÍTIO BAIXADA | 2,6 | ANTONIO ***** | Proprietário Ou Possesora Individual | 100,0 |
| 9501904320082 | Sítio Santo Antonio | 12,1 | VALDECIR ***** | Proprietário Ou Possesora Individual | 100,0 |
| 9501904323421 | Sítio Sta Fe Gleba 02a | 5,0 | MAURO ***** | Proprietário Ou Possesora Individual | 100,0 |
| 9501908062770 | SÍTIO NOSSA SENHORA DE FATIMA | 3,0 | JOSNEI ***** | Proprietário Ou Possesora Individual | 100,0 |
| 9501909799530 | Gleba A3 | 4,1 | MARIA ***** | Proprietário Ou Possesora Individual | 100,0 |
| 9502032518603 | Sítio Sao Joao | 24,6 | WILSON ***** | Proprietário Ou Possesora Individual | 100,0 |
| 9502032519928 | SÍTIO SANTA CLARA | 7,7 | MARLI ***** | Proprietário Ou Possesora Comum | 50,0 |

| | | | | | |
|---------------|--------------------------------|------|------------------|-------------------------------------|-------|
| 9502032519928 | SITIO SANTA CLARA | 7,7 | DIRLENE ***** | Proprietario Ou Posseiro Comum | 50,0 |
| 9502036343441 | Sítio Sao Jose | 5,9 | GILBERTO ***** | Proprietario Ou Posseiro Individual | 100,0 |
| 9502036368789 | Sítio Baixada Gleba I | 4,5 | SERGIO ***** | Proprietario Ou Posseiro Comum | 57,4 |
| 9502036368789 | Sítio Baixada Gleba I | 4,5 | JOSE ***** | Proprietario Ou Posseiro Comum | 21,3 |
| 9502036368789 | Sítio Baixada Gleba I | 4,5 | JAIR ***** | Proprietario Ou Posseiro Comum | 21,3 |
| 9502036384636 | Sítio Baixada Gleba 3 | 5,3 | HILDA ***** | Proprietario Ou Posseiro Individual | 100,0 |
| 9502036392302 | Sítio Baixada Gleba 1 | 10,0 | JOSE ***** | Proprietario Ou Posseiro Comum | 50,0 |
| 9502036392302 | Sítio Baixada Gleba 1 | 10,0 | JAIR ***** | Proprietario Ou Posseiro Comum | 50,0 |
| 9502111079992 | SITIO TRES MARIAS | 8,5 | VANDA ***** | Proprietario Ou Posseiro Comum | 50,0 |
| 9502111079992 | SITIO TRES MARIAS | 8,5 | REJIANE ***** | Proprietario Ou Posseiro Comum | 50,0 |
| 9502111617137 | Gleba 2 Sítio Boa Esperança | 6,1 | OSMAR ***** | Proprietario Ou Posseiro Individual | 100,0 |
| 9502111617641 | Fazenda Afonso XIII | 4,3 | OSMAR ***** | Proprietario Ou Posseiro Individual | 100,0 |
| 9502111617994 | Sítio Santo Andre | 6,8 | OSMAR ***** | Proprietario Ou Posseiro Individual | 100,0 |
| 9510130107401 | SITIO OURO BRANCO | 6,7 | JOSE ***** | Proprietario Ou Posseiro Individual | 100,0 |
| 9510130704671 | Sítio Tabarana | 6,3 | ISRAEL ***** | Proprietario Ou Posseiro Comum | 50,0 |
| 9510130704671 | Sítio Tabarana | 6,3 | JOSE ***** | Proprietario Ou Posseiro Comum | 50,0 |
| 9510133905341 | FAZENDA SAO CARLOS I | 76,7 | JDF ***** | Proprietario Ou Posseiro Individual | 100,0 |
| 9510133917196 | SITIO BOA ESPERANÇA | 12,0 | JOSE ***** | Proprietario Ou Posseiro Individual | 100,0 |
| 9510135807673 | SITIO SAO BENEDITO | 4,4 | VANIA ***** | Proprietario Ou Posseiro Individual | 100,0 |
| 9510137099722 | SITIO BOA ESPERANÇA IIII | 2,9 | JOAO ***** | Proprietario Ou Posseiro Individual | 100,0 |
| 9510138383300 | FAZENDA SAO CARLOS II | 71,5 | INF ***** | Proprietario Ou Posseiro Individual | 100,0 |
| 9510138389694 | FAZENDA SAO CARLOS I | 71,4 | IGF ***** | Proprietario Ou Posseiro Individual | 100,0 |
| 9510210376802 | CHACARA SAO BOM JESUS | 2,1 | VANDERLEI ***** | Proprietario Ou Posseiro Comum | 50,0 |
| 9510210376802 | CHACARA SAO BOM JESUS | 2,1 | MAURO ***** | Proprietario Ou Posseiro Comum | 50,0 |
| 9510219046511 | FAZENDA CORREGO GRANDE GLEBA B | 22,5 | PAULINHO ***** | Proprietario Ou Posseiro Individual | 100,0 |
| 9510219092890 | FAZENDA CORREGO GRANDE GLEBA A | 24,2 | A. ***** | Proprietario Ou Posseiro Individual | 100,0 |
| 9510219099631 | Fazenda Corrego Grande Gleba B | 19,0 | PAULINHO ***** | Proprietario Ou Posseiro Individual | 100,0 |
| 9510219214406 | SITIO CACHOEIRINHA | 19,8 | A. ***** | Proprietario Ou Posseiro Individual | 100,0 |
| 9510300160639 | CHACARA BAIXADAO | 2,8 | SANDRA ***** | Nu-Proprietario | 100,0 |
| 9510300160639 | CHACARA BAIXADAO | 2,8 | OLGA ***** | Usufrutuário | |
| 9510304948524 | SITIO SANTA RITA | 18,8 | MONICA ***** | Proprietario Ou Posseiro Comum | 50,0 |
| 9510304948524 | SITIO SANTA RITA | 18,8 | MARCELO ***** | Proprietario Ou Posseiro Comum | 50,0 |
| 9510305036731 | SITIO BOA FE | 5,1 | GERALDO ***** | Proprietario Ou Posseiro Individual | 100,0 |
| 9510307818605 | SITIO CORREGO GRANDE | 6,9 | JOAO ***** | Proprietario Ou Posseiro Individual | 100,0 |
| 9510308122345 | Sítio Santa Rita de Cassia | 55,8 | ADILSON ***** | Proprietario Ou Posseiro Comum | 33,3 |
| 9510308122345 | Sítio Santa Rita de Cassia | 55,8 | JOSE ***** | Proprietario Ou Posseiro Comum | 66,7 |
| 9510309053215 | Sítio Bom Jesus | 2,3 | DOMINGOS ***** | Proprietario Ou Posseiro Individual | 100,0 |
| 9510485473603 | SITIO CACHOEIRINHA | 12,7 | DENIS ***** | Proprietario Ou Posseiro Comum | 50,0 |
| 9510485473603 | SITIO CACHOEIRINHA | 12,7 | MARCELO ***** | Proprietario Ou Posseiro Comum | 50,0 |
| 9510487160491 | SITIO SAO JOSE III | 4,8 | JOAO ***** | Proprietario Ou Posseiro Individual | 100,0 |
| 9510488546547 | SITIO CAPOEIRAO | 4,7 | LAURENCI ***** | Proprietario Ou Posseiro Individual | 100,0 |
| 9510565326903 | FAZENDA BELA VISTA | 4,7 | JOSE ***** | Proprietario Ou Posseiro Individual | 100,0 |
| 9510567991149 | SITIO SANTA RITA | 3,8 | SEBASTIAO ***** | Proprietario Ou Posseiro Individual | 100,0 |
| 9510568277032 | SITIO SAO LUCAS | 5,1 | ANTONIO ***** | Proprietario Ou Posseiro Individual | 100,0 |
| 9510641070506 | SITIO JARDIM SANTA RITA | 30,3 | VITOR ***** | Proprietario Ou Posseiro Individual | 100,0 |
| 9510643219744 | CHACARA SAO FRANCISCO | 2,4 | MARCOS ***** | Proprietario Ou Posseiro Individual | 100,0 |
| 9510645954204 | SITIO AGUAS CLARAS | 8,3 | ANTONIO ***** | Proprietario Ou Posseiro Individual | 100,0 |
| 9510645993870 | SITIO MEU PAI | 14,6 | VAGNER ***** | Proprietario Ou Posseiro Comum | 50,0 |
| 9510645993870 | SITIO MEU PAI | 14,6 | DANILO ***** | Proprietario Ou Posseiro Comum | 50,0 |
| 9510648441283 | CHACARA BELA VISTA | 2,8 | VALMIR ***** | Proprietario Ou Posseiro Comum | 50,0 |
| 9510648441283 | CHACARA BELA VISTA | 2,8 | VIVIANE ***** | Proprietario Ou Posseiro Comum | 50,0 |
| 9510721772889 | SITIO SAO PEDRO | 7,5 | JOSE ***** | Proprietario Ou Posseiro Comum | 50,0 |
| 9510721772889 | SITIO SAO PEDRO | 7,5 | ALINE ***** | Proprietario Ou Posseiro Comum | 25,0 |
| 9510721772889 | SITIO SAO PEDRO | 7,5 | ANDERSON ***** | Proprietario Ou Posseiro Comum | 25,0 |
| 9510723463816 | SITIO SAO JOAO | 4,6 | JOAO ***** | Proprietario Ou Posseiro Individual | 100,0 |
| 9510723473102 | CHACARA SAO LUIZ | 4,0 | LUIS ***** | Proprietario Ou Posseiro Individual | 100,0 |
| 9510724446931 | SITIO VIRGEM MONTESINA | 26,2 | EDSON ***** | Proprietario Ou Posseiro Individual | 100,0 |
| 9510725583037 | ESTANCIA J.M. | 2,4 | ELIZANGELA ***** | Proprietario Ou Posseiro Individual | 100,0 |
| 9510728320738 | Estancia Bela Vista | 2,0 | ROBERTO ***** | Proprietario Ou Posseiro Individual | 100,0 |
| 9510729629457 | CHACARA SAO RAFAEL GLEBA B2 | 3,7 | LUIZ ***** | Proprietario Ou Posseiro Individual | 100,0 |

| | | | | | |
|---------------|----------------------------------|------|--------------------|-------------------------------------|-------|
| 9510800760900 | SITIO PAINEIRA VELHA | 3,9 | MAURO ***** | Proprietario Ou Posseiro Comum | 50,0 |
| 9510800760900 | SITIO PAINEIRA VELHA | 3,9 | MARISA ***** | Proprietario Ou Posseiro Comum | 50,0 |
| 9510800951926 | SITIO TILI E BILI | 7,8 | ALINI ***** | Proprietario Ou Posseiro Comum | 50,0 |
| 9510800951926 | SITIO TILI E BILI | 7,8 | ISABELA ***** | Proprietario Ou Posseiro Comum | 50,0 |
| 9510800982724 | Associacao Recreativa De Pirangi | 3,3 | ASSOCIACAO ***** | Proprietario Ou Posseiro Individual | 100,0 |
| 9510800988684 | CHACARA SANTO ANTONIO | 2,0 | CLAUDINEI ***** | Proprietario Ou Posseiro Comum | 50,0 |
| 9510800988684 | CHACARA SANTO ANTONIO | 2,0 | SILVANEI ***** | Proprietario Ou Posseiro Comum | 50,0 |
| 9510803555347 | SITIO SENHOR BOM JESUS | 3,1 | REGINALDO ***** | Proprietario Ou Posseiro Individual | 100,0 |
| 9510805010267 | SITIO TABARANINHA GLEBA A | 3,0 | CARLOS ***** | Proprietario Ou Posseiro Individual | 100,0 |
| 9510805087138 | SITIO NOSSA SENHORA APARECIDA | 3,1 | ODAIR ***** | Proprietario Ou Posseiro Individual | 100,0 |
| 9510807456777 | SÃOIO SANTA RITA DE CÂSSIA | 13,3 | MARCELO ***** | Proprietario Ou Posseiro Comum | 33,3 |
| 9510807456777 | SÃOIO SANTA RITA DE CÂSSIA | 13,3 | NEIDE ***** | Proprietario Ou Posseiro Comum | 33,4 |
| 9510807456777 | SÃOIO SANTA RITA DE CÂSSIA | 13,3 | MARCIO ***** | Proprietario Ou Posseiro Comum | 33,3 |
| 9510809973078 | SITIO SANTA MARIA | 6,5 | MAURO ***** | Proprietario Ou Posseiro Individual | 100,0 |
| 9510990724785 | SITIO SAO LUIZ | 9,4 | JOSE ***** | Proprietario Ou Posseiro Individual | 100,0 |
| 9510991203916 | GLEBA A - GLEBA A1-C | 17,1 | PAULINO ***** | Proprietario Ou Posseiro Individual | 100,0 |
| 9510991810723 | SITIO NOSSA SENHORA APARECIDA | 5,1 | NAYRA ***** | Proprietario Ou Posseiro Comum | 6,7 |
| 9510991810723 | SITIO NOSSA SENHORA APARECIDA | 5,1 | FLAVIO ***** | Proprietario Ou Posseiro Comum | 6,7 |
| 9510991810723 | SITIO NOSSA SENHORA APARECIDA | 5,1 | NEUSA ***** | Proprietario Ou Posseiro Comum | 20,0 |
| 9510991810723 | SITIO NOSSA SENHORA APARECIDA | 5,1 | APARECIDA ***** | Proprietario Ou Posseiro Comum | 20,0 |
| 9510991810723 | SITIO NOSSA SENHORA APARECIDA | 5,1 | FABIO ***** | Proprietario Ou Posseiro Comum | 6,7 |
| 9510991810723 | SITIO NOSSA SENHORA APARECIDA | 5,1 | JAKSELI ***** | Proprietario Ou Posseiro Comum | 6,7 |
| 9510991810723 | SITIO NOSSA SENHORA APARECIDA | 5,1 | JULIANA ***** | Proprietario Ou Posseiro Comum | 6,7 |
| 9510991810723 | SITIO NOSSA SENHORA APARECIDA | 5,1 | JOSIANE ***** | Proprietario Ou Posseiro Comum | 6,7 |
| 9510991810723 | SITIO NOSSA SENHORA APARECIDA | 5,1 | JAQUELINE ***** | Proprietario Ou Posseiro Comum | 6,7 |
| 9510991810723 | SITIO NOSSA SENHORA APARECIDA | 5,1 | LEONARDO ***** | Proprietario Ou Posseiro Comum | 6,7 |
| 9510991810723 | SITIO NOSSA SENHORA APARECIDA | 5,1 | NAYARA ***** | Proprietario Ou Posseiro Comum | 6,7 |
| 9510992169509 | CHACARA PARAISO | 3,3 | HELIO ***** | Proprietario Ou Posseiro Individual | 100,0 |
| 9510992202050 | SITIO SANTA MERCEDES | 24,5 | ALZEN ***** | Proprietario Ou Posseiro Individual | 100,0 |
| 9510993325180 | SITIO SAO PEDRO | 12,1 | DOUGLAS ***** | Proprietario Ou Posseiro Individual | 100,0 |
| 9510995952921 | FAZENDA BARRO PRETO GLEBA A | 21,8 | AGROPECUARIA ***** | Proprietario Ou Posseiro Individual | 100,0 |
| 9510996504639 | FAZENDA BARRO PRETO | 12,1 | AGROPECUARIA ***** | Proprietario Ou Posseiro Individual | 100,0 |
| 9510998043205 | SITIO FARTURA | 5,3 | LUIZ ***** | Proprietario Ou Posseiro Individual | 100,0 |
| 9510998663181 | SITIO CAETE | 20,6 | CARLOS ***** | Proprietario Ou Posseiro Individual | 100,0 |
| 9510999527885 | SITIO SANTO ANTONIO | 11,7 | MC ***** | Proprietario Ou Posseiro Individual | 100,0 |
| 9511021433591 | SITIO SAO JOAO GLEBA B | 6,2 | ADRIANA ***** | Proprietario Ou Posseiro Individual | 100,0 |
| 9511021997290 | SITIO BELA VISTA | 4,6 | JOAO ***** | Proprietario Ou Posseiro Individual | 100,0 |
| 9511023481984 | SITIO PARAISO | 14,5 | MARIA ***** | Proprietario Ou Posseiro Individual | 100,0 |
| 9511023496310 | FAZENDA TAQUARAL GLEBA A | 17,5 | NILSON ***** | Proprietario Ou Posseiro Individual | 100,0 |
| 9511024134021 | SITIO BAIXADA | 3,6 | LADAIR ***** | Proprietario Ou Posseiro Individual | 100,0 |
| 9511024134706 | SITIO OURO BRANCO | 24,4 | ADILSON ***** | Proprietario Ou Posseiro Comum | 33,3 |
| 9511024134706 | SITIO OURO BRANCO | 24,4 | JOSE ***** | Proprietario Ou Posseiro Comum | 66,7 |
| 9511024980178 | SITIO BOA VISTA AREA B | 10,4 | EJC ***** | Proprietario Ou Posseiro Individual | 100,0 |
| 9511025115101 | SITIO BOA VISTA - AREA D | 10,4 | PSC ***** | Proprietario Ou Posseiro Individual | 100,0 |
| 9511027532036 | CHACARA PARAISO | 2,0 | LUIS ***** | Proprietario Ou Posseiro Comum | 50,0 |
| 9511027532036 | CHACARA PARAISO | 2,0 | JOSIEL ***** | Proprietario Ou Posseiro Comum | 50,0 |
| 9511027564078 | ESTANCIA SAO PEDRO | 2,0 | NEWTON ***** | Proprietario Ou Posseiro Individual | 100,0 |
| 9511027569037 | QUINTA DA BOA VISTA | 2,0 | CBS ***** | Proprietario Ou Posseiro Individual | 100,0 |
| 9511027575002 | SITIO BELA VISTA | 2,4 | DANILO ***** | Proprietario Ou Posseiro Individual | 100,0 |
| 9511027769559 | SITIO SAO BENTO | 14,7 | RENATO ***** | Proprietario Ou Posseiro Individual | 100,0 |
| 9511027972354 | SITIO BOA ESPERANCA | 10,9 | ANDRE ***** | Proprietario Ou Posseiro Comum | 50,0 |
| 9511027972354 | SITIO BOA ESPERANCA | 10,9 | MARCELO ***** | Proprietario Ou Posseiro Comum | 50,0 |
| 9511028567623 | SITIO TABARANINHA II | 23,3 | CLABENS ***** | Proprietario Ou Posseiro Comum | 25,0 |
| 9511028567623 | SITIO TABARANINHA II | 23,3 | APARAS ***** | Proprietario Ou Posseiro Comum | 25,0 |
| 9511028567623 | SITIO TABARANINHA II | 23,3 | VALERIA ***** | Proprietario Ou Posseiro Comum | 25,0 |
| 9511028567623 | SITIO TABARANINHA II | 23,3 | RICCARDO ***** | Proprietario Ou Posseiro Comum | 25,0 |
| 9511029522496 | SITIO BOA VISTA - AREA C | 10,4 | GCJ ***** | Proprietario Ou Posseiro Individual | 100,0 |
| 9511101444446 | SITIO SANTO ANTONIO | 3,6 | WELTON ***** | Proprietario Ou Posseiro Individual | 100,0 |
| 9511105255109 | SITIO DOIS IRMAOS | 4,1 | ANDRE ***** | Proprietario Ou Posseiro Comum | 50,0 |
| 9511105255109 | SITIO DOIS IRMAOS | 4,1 | MARCELO ***** | Proprietario Ou Posseiro Comum | 50,0 |

| | | | | | |
|---------------|---------------------------------|------|------------------|------------------------------------|-------|
| 9511105940162 | SITIO BELA VISTA | 7,5 | SIDNEY ***** | Proprietario Ou Posseso Individual | 100,0 |
| 9511106565934 | SITIO SAO MARCOS | 5,4 | MARCOS ***** | Proprietario Ou Posseso Individual | 100,0 |
| 9511291489548 | CHACARA APARECIDO DE LUCIA | 2,0 | MARCIO ***** | Proprietario Ou Posseso Individual | 100,0 |
| 9511291743355 | SITIO ALVORADA II | 7,3 | MARIZE ***** | Proprietario Ou Posseso Individual | 100,0 |
| 9511291850275 | SITIO SAO JOAO | 25,1 | MARCELO ***** | Proprietario Ou Posseso Comum | 50,0 |
| 9511291850275 | SITIO SAO JOAO | 25,1 | MONICA ***** | Proprietario Ou Posseso Comum | 50,0 |
| 9511293097450 | CHACARA RECANTO DOS MUARES | 2,4 | CLAUDIO ***** | Proprietario Ou Posseso Individual | 100,0 |
| 9511293099151 | ESTANCIA SAO BOM JESUS | 3,4 | CARLOS ***** | Proprietario Ou Posseso Individual | 100,0 |
| 9511293100001 | SITIO NOSSA SENHORA DAS GRACAS | 13,5 | CARLOS ***** | Proprietario Ou Posseso Individual | 100,0 |
| 9511293101075 | SITIO SANTA BARBARA GLEBA D | 2,9 | NILSON ***** | Proprietario Ou Posseso Individual | 100,0 |
| 9511293240350 | SITIO ALVORADA | 11,8 | MARCELO ***** | Proprietario Ou Posseso Comum | 50,0 |
| 9511293240350 | SITIO ALVORADA | 11,8 | MONICA ***** | Proprietario Ou Posseso Comum | 50,0 |
| 9511293774495 | SITIO SAO PEDRO | 11,6 | ERNESTINA ***** | Proprietario Ou Posseso Individual | 100,0 |
| 9511293775033 | SITIO SAO PEDRO | 21,3 | DANIEL ***** | Proprietario Ou Posseso Individual | 100,0 |
| 9511293907045 | SITIO SAO PEDRO | 6,0 | ERNESTINA ***** | Proprietario Ou Posseso Individual | 100,0 |
| 9511293908106 | SITIO SANTA BARBARA | 2,7 | ANTONIO ***** | Proprietario Ou Posseso Individual | 100,0 |
| 9511293909170 | SITIO SANTA BARBARA | 5,6 | JOSE ***** | Proprietario Ou Posseso Individual | 100,0 |
| 9511294038067 | SITIO SAO PEDRO | 3,6 | JOAO ***** | Proprietario Ou Posseso Individual | 100,0 |
| 9511296246082 | SITIO FIGUEIRA | 8,6 | ALICE ***** | Proprietario Ou Posseso Individual | 100,0 |
| 9511296931206 | SITIO OURO BRANCO | 6,7 | SONIA ***** | Proprietario Ou Posseso Individual | 100,0 |
| 9511297100162 | SITIO OURO BRANCO | 6,7 | CELSO ***** | Proprietario Ou Posseso Comum | 12,5 |
| 9511297100162 | SITIO OURO BRANCO | 6,7 | PEDRO ***** | Proprietario Ou Posseso Comum | 12,5 |
| 9511297100162 | SITIO OURO BRANCO | 6,7 | ANTONIO ***** | Proprietario Ou Posseso Comum | 12,5 |
| 9511297100162 | SITIO OURO BRANCO | 6,7 | RITA ***** | Proprietario Ou Posseso Comum | 12,5 |
| 9511297100162 | SITIO OURO BRANCO | 6,7 | ANTONINHO ***** | Proprietario Ou Posseso Comum | 50,0 |
| 9511297164721 | SITIO OURO BRANCO GLEBA C | 6,7 | LUCIANA ***** | Nu-Proprietario | 33,3 |
| 9511297164721 | SITIO OURO BRANCO GLEBA C | 6,7 | MARIA ***** | Usufrutuário | |
| 9511297164721 | SITIO OURO BRANCO GLEBA C | 6,7 | ELIANA ***** | Nu-Proprietario | 33,3 |
| 9511297164721 | SITIO OURO BRANCO GLEBA C | 6,7 | JULIANA ***** | Nu-Proprietario | 33,4 |
| 9511299227658 | SITIO FIGUEIRA | 8,7 | MARIA ***** | Usufrutuário | |
| 9511299227658 | SITIO FIGUEIRA | 8,7 | BRUNA ***** | Nu-Proprietario | 50,0 |
| 9511299227658 | SITIO FIGUEIRA | 8,7 | SABRINA ***** | Nu-Proprietario | 50,0 |
| 9511299322219 | SITIO TANGARA | 2,4 | MAICON ***** | Nu-Proprietario | 33,3 |
| 9511299322219 | SITIO TANGARA | 2,4 | PAULA ***** | Nu-Proprietario | 33,3 |
| 9511299322219 | SITIO TANGARA | 2,4 | PEDRO ***** | Usufrutuário | |
| 9511299322219 | SITIO TANGARA | 2,4 | MARCIA ***** | Nu-Proprietario | 33,3 |
| 9511299573211 | SITIO NOSSA SENHORA APARECIDA | 3,1 | CARLOS ***** | Proprietario Ou Posseso Individual | 100,0 |
| 9511370334134 | SITIO SAO FRANCISCO AREA A | 14,5 | VALDECIR ***** | Proprietario Ou Posseso Individual | 100,0 |
| 9511372893963 | SITIO TABARANINHA GLEBA D | 3,1 | DOUGLAS ***** | Proprietario Ou Posseso Individual | 100,0 |
| 9511376058163 | SITIO FARTURA GLEBA I | 7,0 | MARIA ***** | Proprietario Ou Posseso Individual | 100,0 |
| 9511376075840 | SITIO FARTURA GLEBA 2A | 2,0 | MARIA ***** | Proprietario Ou Posseso Individual | 100,0 |
| 9511376084083 | SITIO FARTURA GLEBA 2B | 4,4 | MARIA ***** | Proprietario Ou Posseso Individual | 100,0 |
| 9511452094735 | SITIO OURO BRANCO | 6,7 | JOSE ***** | Proprietario Ou Posseso Individual | 100,0 |
| 9511455155077 | SITIO TABARANINHA | 3,1 | MARLENE ***** | Proprietario Ou Posseso Individual | 100,0 |
| 9511457454306 | SITIO SAO JOSE II | 10,4 | JOAO ***** | Proprietario Ou Posseso Individual | 100,0 |
| 9511531033300 | SITIO SANTO ANTONIO | 5,6 | RONALDO ***** | Proprietario Ou Posseso Individual | 100,0 |
| 9511533850186 | SITIO BELA VISTA | 4,4 | PREFEITURA ***** | Proprietario Ou Posseso Individual | 100,0 |
| 9511537270672 | SITIO CORREGO DO SOVACO GLEBA B | 2,4 | PAULA ***** | Nu-Proprietario | 33,3 |
| 9511537270672 | SITIO CORREGO DO SOVACO GLEBA B | 2,4 | MAICON ***** | Nu-Proprietario | 33,3 |
| 9511537270672 | SITIO CORREGO DO SOVACO GLEBA B | 2,4 | PEDRO ***** | Usufrutuário | |
| 9511537270672 | SITIO CORREGO DO SOVACO GLEBA B | 2,4 | MARCIA ***** | Nu-Proprietario | 33,3 |
| 9511538033321 | FAZENDA BAIXADA | 2,5 | SPE ***** | Proprietario Ou Posseso Individual | 100,0 |
| 9999034609748 | Sitio Nossa Senhora das Graças | 4,8 | PEDRO ***** | Proprietario Ou Posseso Individual | 100,0 |
| 9999111222380 | CHACARA SANTA ISABEL | 2,2 | PEDRO ***** | Proprietario Ou Posseso Comum | 9,3 |
| 9999111222380 | CHACARA SANTA ISABEL | 2,2 | ROBERVAL ***** | Proprietario Ou Posseso Comum | 9,3 |
| 9999111222380 | CHACARA SANTA ISABEL | 2,2 | BRUNO ***** | Proprietario Ou Posseso Comum | 11,1 |
| 9999111222380 | CHACARA SANTA ISABEL | 2,2 | LUCIMARA ***** | Proprietario Ou Posseso Comum | 9,3 |
| 9999111222380 | CHACARA SANTA ISABEL | 2,2 | JOAO ***** | Proprietario Ou Posseso Comum | 9,3 |
| 9999111222380 | CHACARA SANTA ISABEL | 2,2 | JOAO ***** | Proprietario Ou Posseso Comum | 15,6 |
| 9999111222380 | CHACARA SANTA ISABEL | 2,2 | CARLOS ***** | Proprietario Ou Posseso Comum | 10,3 |

| | | | | | |
|---------------|----------------------------------|------|------------------|-------------------------------------|-------|
| 999911222380 | CHACARA SANTA ISABEL | 2,2 | JOSE ***** | Proprietario Ou Posseiro Comum | 9,3 |
| 999911222380 | CHACARA SANTA ISABEL | 2,2 | DEVAIR ***** | Proprietario Ou Posseiro Comum | 9,3 |
| 999911222380 | CHACARA SANTA ISABEL | 2,2 | EDUARDO ***** | Proprietario Ou Posseiro Comum | 7,5 |
| 9999112890947 | SITIO NOSSA SENHORA DE LOURDES I | 2,2 | WELTON ***** | Proprietario Ou Posseiro Individual | 100,0 |
| 9999115823604 | SITIO BELA FLOR | 7,4 | VALDEMIR ***** | Proprietario Ou Posseiro Individual | 100,0 |
| 9999118592301 | SITIO SAO BENEDITO III | 7,3 | DAIANE ***** | Nu-Proprietario | 50,0 |
| 9999118592301 | SITIO SAO BENEDITO III | 7,3 | RODSON ***** | Nu-Proprietario | 50,0 |
| 9999118592301 | SITIO SAO BENEDITO III | 7,3 | SALVADOR ***** | Usufrutuário | |
| 9999119862329 | SITIO SÃO LUIS | 40,6 | LUIS ***** | Proprietario Ou Posseiro Individual | 100,0 |
| 9999119908337 | SÃ-tio Mombuca | 3,0 | ADEMIR ***** | Proprietario Ou Posseiro Individual | 100,0 |
| 9999201270006 | SITIO BERÃTO DE OURO | 16,4 | VAGNER ***** | Proprietario Ou Posseiro Comum | 50,0 |
| 9999201270006 | SITIO BERÃTO DE OURO | 16,4 | DANILO ***** | Proprietario Ou Posseiro Comum | 50,0 |
| 9999202913822 | SÃ-tio SÃo Miguel | 12,3 | VALDOMIRO ***** | Proprietario Ou Posseiro Individual | 100,0 |
| 9999203666330 | SITIO SANTO ANTONIO | 3,7 | LEONIZIO ***** | Proprietario Ou Posseiro Individual | 100,0 |
| 9999205771549 | Sitio SÃo Bento - Gleba B | 7,7 | ROSA ***** | Proprietario Ou Posseiro Individual | 100,0 |
| 9999205773835 | Sitio SÃo Bento - Gleba 2 | 6,5 | MARIA ***** | Proprietario Ou Posseiro Individual | 100,0 |
| 9999205899006 | Fazenda CÃrego Grande | 6,0 | JAIR ***** | Nu-Proprietario | 100,0 |
| 9999205899006 | Fazenda CÃrego Grande | 6,0 | APPARECIDO ***** | Usufrutuário | |
| 9999207895504 | SITIO SAO JOSE | 2,4 | ERCILEI ***** | Proprietario Ou Posseiro Individual | 100,0 |
| 9999208695037 | SÃ-tio SÃo CristÃo I | 5,1 | JOAO ***** | Proprietario Ou Posseiro Individual | 100,0 |
| 9999380256401 | SÃ-tio SÃo Bento - Gleba 3 | 7,6 | MARIA ***** | Proprietario Ou Posseiro Individual | 100,0 |
| 9999382490681 | CHACARA BELA VISTA | 2,1 | JOAO ***** | Proprietario Ou Posseiro Comum | 50,0 |
| 9999382490681 | CHACARA BELA VISTA | 2,1 | ALISON ***** | Proprietario Ou Posseiro Comum | 50,0 |
| 9999386790540 | FAZENDA AFONSO XIII | 8,9 | LUCIA ***** | Usufrutuário | |
| 9999386790540 | FAZENDA AFONSO XIII | 8,9 | MARIA ***** | Nu-Proprietario | 100,0 |
| 9999389600474 | CHACARA SANTO ANTONIO | 2,4 | PEDRO ***** | Proprietario Ou Posseiro Individual | 100,0 |
| 9999463712549 | SÃ-tio Girassol | 24,2 | WALDEMAR ***** | Proprietario Ou Posseiro Individual | 100,0 |
| 9999464286047 | Fazenda Corrego Grande Gleba 4 | 10,7 | NILSON ***** | Proprietario Ou Posseiro Individual | 100,0 |
| 9999465664118 | Sitio Sao Pedro | 9,0 | JOSE ***** | Proprietario Ou Posseiro Individual | 100,0 |
| 9999467158244 | Fazenda Corrego Grande - Gleba 6 | 8,4 | APPARECIDO ***** | Usufrutuário | |
| 9999467158244 | Fazenda Corrego Grande - Gleba 6 | 8,4 | MAURICIO ***** | Nu-Proprietario | 100,0 |
| 9999468220601 | SITIO BELA VISTA GLEBA E | 3,7 | LUCAS ***** | Proprietario Ou Posseiro Individual | 100,0 |
| 9999468251582 | SITIO SAO VICENTE | 29,5 | JOAO ***** | Proprietario Ou Posseiro Individual | 100,0 |
| 9999469173208 | SITIO TABARANA | 6,4 | LAERTE ***** | Proprietario Ou Posseiro Comum | 50,0 |
| 9999469173208 | SITIO TABARANA | 6,4 | AMERIS ***** | Proprietario Ou Posseiro Comum | 50,0 |
| 9999540041113 | FAZENDA FIGUEIRA GLEBA B | 4,3 | JADIR ***** | Proprietario Ou Posseiro Individual | 100,0 |
| 9999541888837 | SITIO NOSSA SENHORA APARECIDA | 3,3 | JOSÃo ***** | Proprietario Ou Posseiro Individual | 100,0 |
| 9999545035170 | FAZENDA BARRINHA | 82,3 | ALCINO ***** | Proprietario Ou Posseiro Comum | 16,7 |
| 9999545035170 | FAZENDA BARRINHA | 82,3 | ARMINTO ***** | Proprietario Ou Posseiro Comum | 8,3 |
| 9999545035170 | FAZENDA BARRINHA | 82,3 | ADAIR ***** | Proprietario Ou Posseiro Comum | 16,7 |
| 9999545035170 | FAZENDA BARRINHA | 82,3 | ALTAIR ***** | Proprietario Ou Posseiro Comum | 16,7 |
| 9999545035170 | FAZENDA BARRINHA | 82,3 | PAULO ***** | Proprietario Ou Posseiro Comum | 8,3 |
| 9999545035170 | FAZENDA BARRINHA | 82,3 | ACENY ***** | Proprietario Ou Posseiro Comum | 16,7 |
| 9999545035170 | FAZENDA BARRINHA | 82,3 | AVANY ***** | Proprietario Ou Posseiro Comum | 16,7 |
| 9999545081601 | Sitio Vitoria | 5,9 | SINVAL ***** | Proprietario Ou Posseiro Individual | 100,0 |
| 9999545494108 | FAZENDA CORREGO GRANDE - GLEBA 5 | 9,1 | GUILHERME ***** | Proprietario Ou Posseiro Individual | 100,0 |
| 9999545834138 | SITIO BELA VISTA | 2,1 | JOSE ***** | Proprietario Ou Posseiro Individual | 100,0 |
| 9999546721655 | SITIO PRIMAVERA GLEBA 2 | 8,0 | JOLDEMAR ***** | Proprietario Ou Posseiro Individual | 100,0 |
| 9999548291534 | SITIO SANTA LUCIA | 8,5 | EDSON ***** | Proprietario Ou Posseiro Comum | 50,0 |
| 9999548291534 | SITIO SANTA LUCIA | 8,5 | SERGIO ***** | Proprietario Ou Posseiro Comum | 50,0 |
| 9999548323592 | Sitio Santa Rita de Cassia | 7,3 | LUIS ***** | Proprietario Ou Posseiro Individual | 100,0 |
| 9999620264091 | SITIO SAO PEDRO | 5,2 | EVAIR ***** | Proprietario Ou Posseiro Individual | 100,0 |
| 9999625581338 | SITIO SAO JOAO | 9,8 | JOAO ***** | Proprietario Ou Posseiro Individual | 100,0 |
| 9999627482850 | SITIO SONHO MEU | 5,6 | EDVALDO ***** | Proprietario Ou Posseiro Individual | 100,0 |
| 9999628033676 | ESTANCIA ELDORADO | 5,3 | MARCOS ***** | Proprietario Ou Posseiro Individual | 100,0 |
| 9999628685746 | SITIO SAO JOSE | 2,7 | JURANDIR ***** | Proprietario Ou Posseiro Individual | 100,0 |
| 9999628690588 | SITIO NOSSA SENHORA APARECIDA | 4,6 | ATAILDE ***** | Proprietario Ou Posseiro Individual | 100,0 |
| 9999628699020 | SITIO RECANTO DAS AGUAS | 7,3 | CARLOS ***** | Proprietario Ou Posseiro Individual | 100,0 |
| 9999629727469 | SITIO PIRANGI | 29,0 | ISABEL ***** | Nu-Proprietario | 33,3 |
| 9999629727469 | SITIO PIRANGI | 29,0 | TANIA ***** | Nu-Proprietario | 33,3 |

| | | | | | |
|---------------|-------------------------------|-------|-----------------|------------------------------------|-------|
| 9999629727469 | SITIO PIRANGI | 29,0 | MARCIA ***** | Nu-Proprietario | 33,4 |
| 9999629727469 | SITIO PIRANGI | 29,0 | ARLETH ***** | Usufrutuário | |
| 9999700322980 | SITIO NOSSA SENHORA APARECIDA | 2,0 | RENATO ***** | Proprietario Ou Posseso Individual | 100,0 |
| 9999706014896 | FAZENDA SANTO ANTONIO | 157,1 | MARIA ***** | Proprietario Ou Posseso Individual | 100,0 |
| 9999707584343 | SITIO SANTA FE | 2,4 | AMARILSON ***** | Proprietario Ou Posseso Individual | 100,0 |
| 9999707591633 | SÁTIO CANAÃf | 3,4 | SPOSITO ***** | Proprietario Ou Posseso Individual | 100,0 |
| 9999707595892 | SITIO JOSE E MARIA | 21,7 | MARIA ***** | Proprietario Ou Posseso Individual | 100,0 |
| 9999708427969 | SITIO SANTA CANDIDA | 22,7 | OLVIO ***** | Proprietario Ou Posseso Individual | 100,0 |
| 9999708709603 | CHACARA BELA VISTA | 2,4 | ADILSON ***** | Proprietario Ou Posseso Individual | 100,0 |
| 9999890959156 | Fazenda Sao Jose | 32,2 | JOSE ***** | Proprietario Ou Posseso Individual | 100,0 |
| 9999894963409 | ESTANCIA RECANTO FELIZ | 2,2 | ROGERIO ***** | Proprietario Ou Posseso Comum | 17,0 |
| 9999894963409 | ESTANCIA RECANTO FELIZ | 2,2 | RENATO ***** | Proprietario Ou Posseso Comum | 33,0 |
| 9999894963409 | ESTANCIA RECANTO FELIZ | 2,2 | MARISOL ***** | Proprietario Ou Posseso Comum | 16,0 |
| 9999894963409 | ESTANCIA RECANTO FELIZ | 2,2 | RONALDO ***** | Proprietario Ou Posseso Comum | 34,0 |
| 9999895298697 | SITIO SANTA MARIA | 8,5 | CESAR ***** | Proprietario Ou Posseso Individual | 100,0 |
| 9999895724033 | SITIO PIVETA III | 4,1 | PEDRO ***** | Proprietario Ou Posseso Individual | 100,0 |
| 9999895730513 | SITIO SAO JOAO | 12,1 | JOAO ***** | Proprietario Ou Posseso Individual | 100,0 |
| 9999896609300 | SITIO BELA VISTA DA TABARANA | 2,4 | JOSE ***** | Proprietario Ou Posseso Individual | 100,0 |
| 9999897604809 | FAZENDA SAO ROQUE | 48,4 | ESMERALDA ***** | Usufrutuário | |
| 9999897604809 | FAZENDA SAO ROQUE | 48,4 | BENEDITO ***** | Nu-Proprietario | 100,0 |
| 9999898686043 | SITIO NOSSA SENHORA APARECIDA | 17,8 | PEDRO ***** | Proprietario Ou Posseso Individual | 100,0 |
| 9999898896951 | Sítio Santa Barbara III | 5,5 | PAULO ***** | Proprietario Ou Posseso Individual | 100,0 |
| 9999970422773 | SITIO ARAUCARIA | 2,0 | ADRIANO ***** | Proprietario Ou Posseso Individual | 100,0 |



Anotação de Responsabilidade Técnica - ART
Lei nº 6.496, de 7 de dezembro de 1977
Conselho Regional de Engenharia e Agronomia do Estado de São Paulo

CREA-SP

ART de Obra ou Serviço
2620240369496

1. Responsável Técnico

MAURÍCIO SGOBI FALCÃO

Título Profissional: Engenheiro Agrônomo

RNP: 2618908473

Registro: 5070562422-SP

Registro: 2473303-SP

Empresa Contratada: HEZUS CONSULTORIA LTDA

2. Dados do Contrato

Contratante: **MUNICÍPIO DE PIRANGI**

CPF/CNPJ: 45.343.969/0001-01

Endereço: **Rua MARECHAL FLORIANO PEIXOTO**

Nº: 579

Complemento:

Bairro: **CENTRO**

Cidade: **Pirangi**

UF: **SP**

CEP: 15820-029

Contrato:

Celebrado em: **09/02/2024**

Vinculada à Art nº:

Valor: R\$ **7900,00**

Tipo de Contratante: **Pessoa Jurídica de Direito Público**

Ação Institucional:

3. Dados da Obra Serviço

Endereço: **Rua MARECHAL FLORIANO PEIXOTO**

Nº: 579

Complemento:

Bairro: **CENTRO**

Cidade: **Pirangi**

UF: **SP**

CEP: 15820-029

Data de Início: **09/02/2024**

Previsão de Término: **01/03/2024**

Coordenadas Geográficas:

Finalidade:

Código:

CPF/CNPJ:

4. Atividade Técnica

Quantidade

Unidade

Elaboração

1 **Laudo** **de aptidão agrícola** **20751,20000** **hectare**

Após a conclusão das atividades técnicas o profissional deverá proceder a baixa desta ART

5. Observações

6. Declarações

Acessibilidade: Declaro atendimento às regras de acessibilidade previstas nas normas técnicas da ABNT, na legislação específica e no Decreto nº 5.296, de 2 de dezembro de 2004.

7. Entidade de Classe

Nenhuma

8. Assinaturas

Declaro serem verdadeiras as informações acima

_____ de _____ de _____
 Local data

MAURÍCIO SGOBI FALCÃO - CPF: 443.433.148-55

MUNICÍPIO DE PIRANGI - CPF/CNPJ: 45.343.969/0001-01

9. Informações

- A presente ART encontra-se devidamente quitada conforme dados constantes no rodapé-versão do sistema, certificada pelo Nosso Número.

- A autenticidade deste documento pode ser verificada no site www.creasp.org.br ou www.confea.org.br

- A guarda da via assinada da ART será de responsabilidade do profissional e do contratante com o objetivo de documentar o vínculo contratual.

www.creasp.org.br
 Tel: 0800 017 18 11

E-mail: acesar@creasp.org.br link Fale Conosco do site acima



Valor ART R\$ 99,64

Registrada em: 04/03/2024

Valor Pago R\$ 99,64

Nosso Numero: 2620240369496

Versão do sistema

Impresso em: 04/03/2024 11:56:09